



# DZIENNIK URZĘDOWY

## WOJEWÓDZTWA POMORSKIEGO

Gdańsk, dnia 2 czerwca 2011 r.

**Nr 66**

### TREŚĆ:

Poz:

#### ZARZĄDZENIA WOJEWODY POMORSKIEGO

- 1446 – nr 153/11 z dnia 27 maja 2011 r. Wojewody Pomorskiego w sprawie wyborów uzupełniających do Rady Gminy Smętowo Graniczne w okręgu wyborczym Nr 10..... 7550

#### POROZUMIENIA

- 1447 – z dnia 31 stycznia 2011 r. Burmistrz Kępic w sprawie partycypowania w kosztach opieki i wychowania przedszkolnego, dzieci z terenu naszej gminy uczęszczających do przedszkola na terenie działania Gminy Miejskiej Słupsk..... 7552
- 1448 – z dnia 28 stycznia 2011 r. Rady Miejskiej w sprawie partycypowania w kosztach opieki i wychowania przedszkolnego dziecka z terenu naszej gminy uczęszczającego do przedszkola na terenie działania Gminy Miejskiej Słupsk. .... 7552

#### UCHWAŁY RAD MIAST

- 1449 – nr VI/27/11 z dnia 28 kwietnia 2011 r. Rady Miasta Helu w sprawie nadania statutu Poradni Psychologicznej w Helu Samodzielnemu Publicznemu Zakładowi Opieki Zdrowotnej ..... 7553
- 1450 – nr VI/26/11 z dnia 28 kwietnia 2011 r. Rady Miasta Helu w sprawie zmiany uchwały z dnia 24 marca 2011 r. w sprawie utworzenia Samodzielnego Publicznego Zakładu Opieki Zdrowotnej w Helu..... 7555
- 1451 – nr VI/55/2011 z dnia 20 kwietnia 2011 r. Rady Miasta Pruszcz Gdański w sprawie uchwalenia miejscowego planu zagospodarowania przestrzennego miasta Pruszcz Gdański „Rejon ul. Kopernika”..... 7556
- 1452 – nr VII/41/2011 z dnia 4 kwietnia 2011 r. Rady Miejskiej w Kępicach w sprawie nadania nazwy ulicom na terenie miejscowości Korzybie. .... 7569
- 1453 – nr VII/40/2011 z dnia 31 marca 2011 r. Rady Miejskiej w Kępicach w sprawie zasad sprzedaży lokali mieszkalnych, lokali użytkowych i nieruchomości stanowiących mienie Gminy. .... 7571
- 1454 – nr VIII/51/2011 z dnia 12 maja 2011 r. Rady Miejskiej w Łebie w sprawie zmiany Uchwały Nr VI/44/2011 Rady Miejskiej w Łebie z dnia 30 marca 2011 roku w sprawie ustalenia wysokości stawek opłaty targowej, zasad ustalania i poboru oraz terminów jej płatności..... 7572
- 1455 – nr VIII/52/2011 z dnia 12 maja 2011 r. Rady Miejskiej w Łebie w sprawie określenia wykazu kąpielisk na rok 2011 na terenie Gminy Miejskiej Łeba..... 7573

#### INFORMACJE

- 1456 – nr UM.NPŚ.MK.7113.3.2011 z dnia 31 marca 2011 r. Burmistrz Kępic Zestawienie danych dotyczących czynszów najmu lokali mieszkalnych nienależących do publicznego zasobu mieszkaniowego za 2010 rok celem opublikowania w Dzienniku Urzędowym Województwa Pomorskiego ..... 7574

### UCHWAŁY SEJMIKU WOJEWÓDZTWA POMORSKIEGO

- 1457 – nr 142/VII/11 z dnia 27 kwietnia 2011 r. Sejmiku Województwa Pomorskiego w sprawie Nadmorskiego Parku Krajobrazowego ..... 7576
- 1458 – nr 143/VII/11 z dnia 27 kwietnia 2011 r. Sejmiku Województwa Pomorskiego w sprawie Trójmiejskiego Parku Krajobrazowego..... 7581
- 1459 – nr 144/VII/11 z dnia 27 kwietnia 2011 r. Sejmiku Województwa Pomorskiego w sprawie Zaborskiego Parku Krajobrazowego..... 7585
- 1460 – nr 145/VII/11 z dnia 27 kwietnia 2011 r. Sejmiku Województwa Pomorskiego w sprawie Wdzydzkiego Parku Krajobrazowego ..... 7589
- 1461 – nr 146/VII/11 z dnia 27 kwietnia 2011 r. Sejmiku Województwa Pomorskiego w sprawie Parku Krajobrazowego „Dolina Słupi” ..... 7592
- 1462 – nr 147/VII/11 z dnia 27 kwietnia 2011 r. Sejmiku Województwa Pomorskiego w sprawie Kaszubskiego Parku Krajobrazowego..... 7597
- 1463 – nr 148/VII/11 z dnia 27 kwietnia 2011 r. Sejmiku Województwa Pomorskiego w sprawie Parku Krajobrazowego „Mierzeja Wiślana” ..... 7601

### UCHWAŁY RAD GMIN

- 1464 – nr V/20/11 z dnia 20 stycznia 2011 r. Rady Gminy Sierakowice w sprawie uchwalenia budżetu Gminy Sierakowice na 2011 rok. .... 7604
- 1465 – nr V/21/11 z dnia 20 stycznia 2011 r. Rady Gminy Sierakowice w sprawie uchwalenia wieloletniej prognozy finansowej na lata 2011-2014..... 7631

---

---

1446

**ZARZĄDZENIE Nr 153/11**  
**Wojewody Pomorskiego**  
z dnia 27 maja 2011 r.

**w sprawie wyborów uzupełniających do Rady Gminy Smętowo Graniczne w okręgu wyborczym Nr 10.**

Na podstawie art. 192 ustawy z dnia 16 lipca 1998 r. - Ordynacja wyborcza do rad gmin, rad powiatów i sejmików województw (Dz. U. z 2010 r. Nr 176, poz. 1190 oraz z 2011 r. Nr 34, poz. 172) zarządza się, co następuje:

§ 1

Zarządza się wybory uzupełniające do Rady Gminy Smętowo Graniczne w okręgu wyborczym Nr 10 w związku z wygaśnięciem mandatu radnego Sławomira GŁĄB, stwierdzonym uchwałą tej Rady Nr VI/30/2011 z dnia 12 maja 2011 r.

§ 2

W wyborach, o których mowa w § 1, wybierany będzie jeden radny.

§ 3

Datę wyborów wyznacza się na niedzielę 7 sierpnia 2011 r.

§ 4

Dni, w których upływają terminy wykonania czynności wyborczych przewidzianych w Ordynacji wyborczej do rad gmin, rad powiatów i sejmików województw, określa kalendarz wyborczy, stanowiący załącznik do zarządzenia.

§ 5

Zarządzenie wchodzi w życie z dniem ogłoszenia w Dzienniku Urzędowym Województwa Pomorskiego i podlega podaniu do publicznej wiadomości w formie obwieszczenia.

Wojewoda Pomorski  
*Roman Zaborowski*

Załącznik  
do zarządzenia Nr 153 / 11  
Wojewody Pomorskiego  
z dnia 27 maja 2011 r.

### KALENDARZ WYBORCZY

Termin wykonania czynności wyborczej	Treść czynności
<b>do 18 czerwca 2011 r.</b>	<ul style="list-style-type: none"> <li>– podanie do publicznej wiadomości w formie obwieszczenia Wójta Gminy Smętowo Graniczne informacji o granicach okręgu wyborczego i liczbie radnych wybieranych w okręgu Nr 10 oraz o siedzibie Gminnej Komisji Wyborczej,</li> <li>– zawiadomienie Komisarza Wyborczego o utworzeniu komitetu wyborczego oraz o zamiarze zgłaszania kandydata na radnego.</li> </ul>
<b>do 20 czerwca 2011 r.</b>	<ul style="list-style-type: none"> <li>– zgłaszanie Komisarzowi Wyborczemu kandydatów do składu Gminnej Komisji Wyborczej w Smętowie Granicznym.</li> </ul>
<b>do 23 czerwca 2011 r.</b>	<ul style="list-style-type: none"> <li>– powołanie przez Komisarza Wyborczego Gminnej Komisji Wyborczej w Smętowie Granicznym dla przeprowadzenia wyborów uzupełniających w okręgu wyborczym Nr 10.</li> </ul>
<b>do 8 lipca 2011 r. do godz. 24.00</b>	<ul style="list-style-type: none"> <li>– zgłaszanie Gminnej Komisji Wyborczej list kandydatów na radnego wybieranego w okręgu wyborczym Nr 10.</li> </ul>
<b>do 15 lipca 2011 r.</b>	<ul style="list-style-type: none"> <li>– zgłaszanie Wójtowi Gminy Smętowo Graniczne kandydatów do składu Obwodowej Komisji Wyborczej.</li> </ul>
<b>do 17 lipca 2011 r.</b>	<ul style="list-style-type: none"> <li>– podanie do publicznej wiadomości w formie obwieszczenia Wójta Gminy Smętowo Graniczne informacji o granicach i numerze obwodu głosowania oraz o siedzibie Obwodowej Komisji Wyborczej powołanej dla przeprowadzenia głosowania w wyborach uzupełniających,</li> <li>– przyznanie przez Gminną Komisję Wyborczą numerów zarejestrowanym listom kandydatów.</li> </ul>
<b>do 23 lipca 2011 r.</b>	<ul style="list-style-type: none"> <li>– rozplakatowanie obwieszczenia Gminnej Komisji Wyborczej o zarejestrowanych listach kandydatów na radnego wybieranego w wyborach uzupełniających w okręgu wyborczym Nr 10.</li> </ul>
<b>do 24 lipca 2011 r.</b>	<ul style="list-style-type: none"> <li>– sporządzenie spisu wyborców,</li> <li>– powołanie przez Gminną Komisję Wyborczą Obwodowej Komisji Wyborczej na czas przeprowadzenia wyborów uzupełniających.</li> </ul>
<b>do 28 lipca 2011 r.</b>	<ul style="list-style-type: none"> <li>– składanie wniosków o sporządzenie aktu pełnomocnictwa do głosowania.</li> </ul>
<b>5 sierpnia 2011 r. o godz. 24.00</b>	<ul style="list-style-type: none"> <li>– zakończenie kampanii wyborczej.</li> </ul>
<b>6 sierpnia 2011 r.</b>	<ul style="list-style-type: none"> <li>– przekazanie Przewodniczącemu Obwodowej Komisji Wyborczej spisu wyborców.</li> </ul>
<b>7 sierpnia 2011 r. godz. 8.00-22.00</b>	<ul style="list-style-type: none"> <li>– głosowanie.</li> </ul>

1447

**POROZUMIENIE**

z dnia 31 stycznia 2011 r.

**w sprawie partycypowania w kosztach opieki i wychowania przedszkolnego, dzieci z terenu naszej gminy uczęszczających do przedszkola na terenie działania Gminy Miejskiej Słupsk.**

zawarte w dniu 31 stycznia 2011r. pomiędzy Gminą Miejską Słupsk, reprezentowaną przez Zastępcę Prezydenta Miasta Słupsk – Andrzeja Kaczmarczyka a Gminą Kępice, reprezentowaną przez Burmistrza Kępic-Magdalenę Gryko w sprawie współfinansowania kosztów opieki i wychowania przedszkolnego dzieci spoza terenu Gminy Miejskiej Słupsk

§ 1

Gmina Kępice zobowiązuje się do partycypowania w kosztach opieki i wychowania przedszkolnego, dzieci z jej terenu, uczęszczających do Przedszkola Niepublicznego „Parkowe Przedszkole” w Słupsku, ul. Moniuszki 7.

§ 2

1. Gmina Kępice w okresie od 01 stycznia 2011r. do 31 sierpnia 2011r. zobowiązuje się do przekazania Gminie Miejskiej Słupsk miesięcznie kwoty 863,40 zł (słownie: osiemset sześćdziesiąt trzy zł 40/100) za dwoje dzieci z terenu Gminy Kępice- Jakuba Martyny i Zuzanny Martyna (za jedno dziecko 431,70 zł). 2. Powyższa stawka może ulec zmianie w przypadku zmian w uchwaleniu budżetu na rok 2011r. 3. Należność, określona w ust. 1 będzie przekazywana przelewem na konto- BANK PKO S.A I O/SŁUPSK nr: 39 1240 3770 1111 0000 4068 2376 w terminie do dnia 30 każdego miesiąca. 4. W przypadku zaprzestania świadczenia opieki i wychowania przedszkolnego przez Gminę Miejską Słupsk wobec dziecka, Gmina Kępice zwolniona zostaje z obowiązku ponoszenia za nie kosztów, o których mowa w ust. 1.

§ 3

Porozumienie zostaje zawarte na czas określony od dnia 01 stycznia 2011r. do 31 sierpnia 2011 r.

§ 4

W przypadku rozwiązania porozumienia strony zobowiązują się do rozliczenia się za czas obowiązywania, na zasadach określonych w niniejszym porozumieniu.

§ 5

W sprawach nieuregulowanych niniejszym porozumieniem mają zastosowanie przepisy Kodeksu Cywilnego.

§ 6

Wszelkie zmiany porozumienia wymagają formy pisemnej pod rygorem nieważności.

§ 7

Porozumienie sporządzono w 4 jednobrzmiących egzemplarzach, tj. 2 egzemplarze dla Gminy Miejskiej Słupsk, 2 egzemplarze dla Gminy Kępice.

§ 8

Porozumienie podlega ogłoszeniu przez „Uczestnika” w dzienniku Urzędowym Województwa Pomorskiego.

Burmistrz Kępic z up. Prezydenta Miasta Słupsk  
*Magdalena Gryko* Zastępcza Prezydenta  
*Andrzej Kaczmarczyk*

1448

**POROZUMIENIE**

z dnia 28 stycznia 2011 r.

**w sprawie partycypowania w kosztach opieki i wychowania przedszkolnego dziecka z terenu naszej gminy uczęszczającego do przedszkola na terenie działania Gminy Miejskiej Słupsk.**

zawarte w dniu 28 stycznia 2011r. pomiędzy Gminą Miejską Słupsk, reprezentowaną przez: Zastępcę Prezydenta Miasta Słupsk – Andrzeja Kaczmarczyka a Gminą Kępice, reprezentowaną przez Burmistrza Kępic: Magdalenę Gryko w sprawie współfinansowania kosztów opieki i wychowania przedszkolnego dzieci spoza terenu Gminy Miejskiej Słupsk.

§ 1

§ 1 Gmina Kępice zobowiązuje się do partycypowania w kosztach opieki i wychowania przedszkolnego dzieci z jej terenu, uczęszczających do Przedszkola Niepublicznego „Smerfuś” w Słupsku, ul. Grottgera 10a.

§ 2

1. Gmina Kępice w okresie od 1 stycznia 2011 r. do 31 sierpnia 2011 r. zobowiązuje się do przekazania Gminie Miejskiej Słupsk miesięcznie kwoty 431,70 zł (słownie: czterysta trzydzieści jeden zł 70/100gr) za dziecko z

terenu Gminy Kępice ..... 2. Powyższa stawka może ulec zmianie w przypadku zmian w uchwaleniu budżetu na 2011rok. 3. Należność, określona w ust. 1 będzie przekazywana przelewem na konto – BANK PKO S.A. I O/SŁUPSK nr: 39 1240 3770 1111 0000 4068 2376 w terminie do dnia 30 każdego miesiąca 4. W przypadku zaprzestania świadczenia opieki i wychowania przedszkolnego przez Gminę Miejską Słupsk wobec dziecka, Gmina Kępice zwolniona zostaje z obowiązku ponoszenia za nie kosztów, o których mowa w ust. 1.

§ 3

Porozumienie zostaje zawarte na czas określony od dnia 1 stycznia 2011 r. do dnia 31 sierpnia 2011 r.

§ 4

§ 4 W przypadku rozwiązania porozumienia strony zobowiązują się do rozliczenia za czas obowiązywania, na zasadach określonych w niniejszym porozumieniu.

§ 5

§ 5 W sprawach nieuregulowanych niniejszym porozumieniem mają zastosowanie przepisy Kodeksu Cywilnego.

§ 6

Wszelkie zmiany porozumienia wymagają formy pisemnej pod rygorem nieważności.

§ 7

Porozumienie sporządzono w 4 jednobrzmiących eg-

zemplarzach, tj. 2 egzemplarze dla Gminy Miejskiej Słupsk, 2 egzemplarze dla Gminy Kępcice.

§ 8

Porozumienie podlega ogłoszeniu w Dzienniku Urzędowym Województwa Pomorskiego.

z up. Prezydenta Miasta Słupsk  
Zastępca Prezydenta  
*Andrzej Kaczmarczyk*

Burmistrz Kępc  
*Magdalena Gryk*

1449

**UCHWAŁA Nr VI/27/11  
Rady Miasta Helu**

z dnia 28 kwietnia 2011 r.

**w sprawie nadania statutu Poradni Psychologicznej  
w Helu Samodzielnemu Publicznemu Zakładowi Opieki Zdrowotnej.**

Na podstawie art. 18 ust 2 pkt 15 ustawy z dnia 8 marca 1990 r. o samorządzie gminnym (tekst jednolity - Dz. U. z 2001 roku Nr 142 poz. 1591; zmiany: Dz. U. z 2002 roku Nr 23, poz. 220; Nr 62, poz. 558; Nr 113, poz. 984; Nr 214, poz. 1806; Nr 80, poz. 717; Nr 153, poz. 1271; z 2003 roku Dz. U. Nr 80, poz. 7127, Dz. U. Nr 162, poz. 1568; z 2004 roku Nr 102, poz. 1055; Nr 116, poz. 1203; Nr 167, poz. 1759; z 2005 roku Nr 172, poz. 1441; Nr 175, poz. 1457; z 2006 roku Nr 17, poz. 128; Nr 146, poz. 1055; Nr 181, poz. 1337; z 2007 roku Nr 48, poz. 327; Nr 138, poz. 974; Nr 173, poz. 1218; z 2008 roku Nr 180, poz. 1111; Nr 243, poz. 1458; z 2009 roku Nr 52, poz. 420; Nr 157, poz. 1241; z 2010 r. Nr 28, poz. 142 i 146; nr 40, poz. 230; Nr 106, poz. 675), oraz art. 11 ust. 3 ustawy z dnia 30 sierpnia 1991 r. o zakładach opieki zdrowotnej (tj. Dz. U. z 2007 r. Nr 14, poz. 89, zmiany: Nr 123, poz. 849, Nr 166, poz. 1172, Nr 176, poz. 1240, Nr 181, poz. 1290, z 2008 r. Nr 171, poz. 1056, Nr 234, poz. 1570, z 2009 r. Nr 19, poz. 100, Nr 76, poz. 641, Nr 98, poz. 817, Nr 157, poz. 1241, Nr 219, poz. 1707, z 2010 r. Nr 96, poz. 620, Nr 107, poz. 679, Nr 230, poz. 1507, z 2011 r. Nr 45, poz. 235), Rada Miasta Helu uchwała, co następuje:

§ 1

Nadaje się statut Poradni Psychologicznej w Helu Samodzielnemu Publicznemu Zakładowi Opieki Zdrowotnej, w brzmieniu określonym w załączniku do niniejszej uchwały.

§ 2

Wykonanie uchwały powierza się burmistrzowi Helu.

§ 3

1. Uchwała wchodzi w życie po upływie 14 dni od dnia ogłoszenia w Dzienniku Urzędowym Województwa Pomorskiego.
2. Uchwała podlega podaniu do publicznej wiadomości poprzez rozplakatowanie jej treści na tablicach ogłoszeń Urzędu Miasta Helu oraz umieszczenie w Biuletynie Informacji Publicznej.

Przewodniczący  
Rady Miasta  
*Marek Chroń*

Załącznik  
do uchwały nr VI/27/11  
Rady Miasta Helu  
z dnia 28 kwietnia 2011 r.

**Statut Poradni Psychologicznej w Helu Samodzielnego  
Publicznego Zakładu Opieki Zdrowotnej**

**Rozdział 1  
Przepisy ogólne**

§ 1

Poradnia Psychologiczna w Helu Samodzielny Publiczny Zakład Opieki Zdrowotnej, z siedzibą przy ul. Komandorska 2 w Helu, zwana dalej „Poradnią”, działa jako samodzielny publiczny zakład opieki zdrowotnej w rozumieniu ustawy, o której mowa w § 3 pkt 1.

§ 2

Organem założycielskim Poradni jest Rada Miasta Helu.

§ 3

Poradnia działa na podstawie:

- 1) Ustawy z dnia 30.08.1991 r. o zakładach opieki zdrowotnej (tj. Dz. U. z 2007 r. Nr 14, poz. 89, zmiany: Nr 123, poz. 849, Nr 166, poz. 1172, Nr 176, poz. 1240, Nr 181, poz. 1290, z 2008 r. Nr 171, poz. 1056, Nr 234, poz. 1570, z 2009 r. Nr 19, poz. 100, Nr 76, poz. 641, Nr 98, poz. 817, Nr 157, poz. 1241, Nr 219, poz. 1707, z 2010 r. Nr 96, poz. 620, Nr 107, poz. 679, Nr 230, poz. 1507, z 2011 r. Nr 45, poz. 235.), zwaną dalej „ustawą”.
- 2) Ustawy z dnia 8.03.1990 r. o samorządzie gminnym (tekst jednolity - Dz. U. z 2001 roku Nr 142 poz. 1591; zmiany: Dz. U. z 2002 roku Nr 23, poz. 220; Nr 62, poz. 558; Nr 113, poz. 984; Nr 214, poz. 1806; Nr 80, poz. 717; Nr 153, poz. 1271; z 2003 roku Dz. U. Nr 80, poz. 7127, Dz. U. Nr 162, poz. 1568; z 2004 roku Nr 102, poz. 1055; Nr 116, poz. 1203; Nr 167, poz. 1759; z 2005 roku Nr 172, poz. 1441; Nr 175, poz. 1457; z 2006 roku Nr 17, poz. 128; Nr 146, poz. 1055; Nr 181, poz. 1337; z 2007 roku Nr 48, poz. 327; Nr 138, poz. 974; Nr 173, poz. 1218; z 2008 roku Nr 180, poz. 1111; Nr 243, poz. 1458; z 2009 roku Nr 52, poz. 420; Nr 157, poz. 1241; z 2010 r. Nr 28, poz. 142 i 146; nr 40, poz. 230; Nr 106, poz. 675),



- 3) Uchwały Rady Miasta Helu Nr V/17/11 z dnia 24.03.2011 r. w sprawie utworzenia Samodzielnego Publicznego Zakładu Opieki Zdrowotnej w Helu.
- 4) Niniejszego statutu nadanego w dniu 28.04.2011 uchwałą Nr VI/26/11 Rady Miasta Helu.
- 5) Innych przepisów dotyczących zakładów opieki zdrowotnej.

#### § 4

1. Poradnia podlega wpisowi do rejestru zakładów opieki zdrowotnej prowadzonego przez Wojewodę Pomorskiego.
2. Poradnia uzyskuje osobowość prawną z chwilą wpisania do rejestru publicznych zakładów opieki zdrowotnej prowadzonego przez Sąd Rejestrowy.

#### § 5

Siedzibą Poradni jest Miasto Hel, ul. Komandorska 2.

#### § 6

Poradnia używa pieczęci podłużnej o treści: „Poradnia Psychologiczna w Helu Samodzielny Publiczny Zakład Opieki Zdrowotnej” z adresem.

#### § 7

Obszarem działania Poradni jest teren miasta Helu, a świadczenia zdrowotne będą udzielane mieszkańcom z terenu całego kraju.

### **Rozdział 2** **Cele i zadania Poradni**

#### § 8

1. Poradnia realizuje cele i zadania określone w przepisach ustawy o zakładach opieki zdrowotnej oraz o przepisach wydanych na tej podstawie.
2. Celem Poradni jest udzielanie specjalistycznych świadczeń zdrowotnych oraz promocja zdrowia.

#### § 9

1. Poradnia udziela świadczeń zdrowotnych z zakresu psychologii i terapii uzależnień.
2. Do podstawowych zadań Poradni należy:
  - 1) Realizowanie programów psychoterapii dla osób dorosłych i młodzieży uzależnionych od alkoholu i innych środków oraz współuzależnionych,
  - 2) Prowadzenie działań profilaktycznych,
  - 3) Prowadzenie działań konsultacyjno-edukacyjnych dla członków rodzin osób uzależnionych od alkoholu i dla osób ze środowiska zagrożonego uzależnieniem,
  - 4) Wspieranie działań placówek podstawowej opieki zdrowotnej w zakresie wczesnej diagnozy i interwencji
  - 5) Prowadzenie szkoleń, staży dla pracowników lecznictwa odwykowego i innych grup zawodowych zajmujących się terapią, rehabilitacją i profilaktyką uzależnień
  - 6) Współpraca z innymi placówkami publicznej i niepublicznej opieki zdrowotnej oraz Stowarzyszeniami i Fundacjami zajmującymi się rozwiązywaniem problemów uzależnień,
  - 7) Współpraca z ruchem samopomocowym.
3. Poradnia udziela świadczeń zdrowotnych bezpłatnie, za częściową odpłatnością lub odpłatnie

#### § 10

Zadania wymienione w § 9 będą realizowane przez

osoby posiadające wymagane kwalifikacje zawodowe oraz wymagania zdrowotne określone w odrębnych przepisach.

### **Rozdział 3**

#### **Organy Poradni, struktura organizacyjna**

#### § 11

Organami Poradni są:

- 1) Kierownik Poradni
- 2) Rada Społeczna.

#### § 12

1. Poradnią kieruje i reprezentuje ją na zewnątrz kierownik Poradni, zwany dalej Kierownikiem.
2. Kierownik samodzielnie podejmuje decyzje dotyczące Poradni i ponosi za nie odpowiedzialność. Przy podejmowaniu decyzji Kierownik korzysta z opinii właściwych organów i organizacji, na zasadach określonych przepisami.
3. Kierownik jest przełożonym wszystkich pracowników Poradni.

#### § 13

Z Kierownikiem nawiązuje się stosunek pracy na podstawie powołania lub umowy o pracę albo zawiera z nim umowę cywilnoprawną.

#### § 14

- 1.1. Kierownik działa przy pomocy:
  - 1) pełnomocnika burmistrza Helu d/s Profilaktyki i Rozwiązywania Problemów Alkoholowych,
  - 2) głównego księgowego,
  - 3) radcy prawnego.
2. Kierownik w drodze zarządzenia ustala wewnętrzną organizację Poradni, oraz zadania i organizację pracy poszczególnych stanowisk.

#### § 15

Przy Poradni działa Rada Społeczna, która jest organem inicjującym i opiniodawczym Rady Miasta Helu, oraz organem doradczym Kierownika.

#### § 16

Rada Społeczna uchwała statut Poradni oraz jego zmiany.

#### § 17

1. W skład Rady Społecznej wchodzi:
  - 1) jako przewodniczący – burmistrz Helu,
  - 2) jako członkowie:
    - a) przedstawiciele wybrani przez Radę Miasta Helu - 3 osoby,
    - b) przedstawiciel Wojewody Pomorskiego - 1 osoba.
2. Kierownik Poradni uczestniczy w posiedzeniach plenarnych Rady Społecznej z głosem doradczym.

#### § 18

Sposób zwoływania posiedzeń Rady Społecznej, tryb pracy i podejmowania uchwał określa regulamin Rady Społecznej.

#### § 19

Od uchwały Rady Społecznej Kierownikowi Poradni służy odwołanie do Rady Miasta Helu.

#### **Rozdział 4** **Organizacja wewnętrzna poradni**

##### § 20

Strukturę organizacyjną Poradni tworzą:

- 1) PION DZIAŁALNOŚCI PODSTAWOWEJ:  
Poradnia Psychologiczna – gabinet przy ul. Komandorskiej 2 w Helu.
- 2) PION EKONOMICZNY:  
Główny Księgowy.
- 3) PION ADMINISTRACYJNY:
  - a) Kierownik,
  - b) Obsługa prawna.

##### § 21

Kierownik ustala zadania i organizację pracy poszczególnych stanowisk.

#### **Rozdział 5** **Gospodarka finansowa**

##### § 22

Poradnia prowadzi gospodarkę finansową w formie jednostki samodzielnej na zasadach określonych ustawą o zakładach opieki zdrowotnej i przepisami wykonawczymi do niej, na podstawie planu finansowego sporządzonego przez Kierownika i zaopiniowanego przez Radę Społeczną.

##### § 23

Poradnia utrzymywana jest z wpływów pochodzących z realizacji umów zawartych na wykonywanie usług medycznych, szkoleniowych oraz profilaktyki i rehabilitacji z dysponentami środków publicznych i niepublicznych.

##### § 24

Poradnia może otrzymać dotacje budżetowe od Miasta Helu i innych podmiotów z przeznaczeniem na cele określone w ustawie.

##### § 25

Poradnia może uzyskiwać środki finansowe:

- 1) z odpłatnych świadczeń zdrowotnych udzielanych na podstawie umowy, chyba że przepisy odrębne stanowią inaczej;
- 2) na realizację programów zdrowotnych w rozumieniu przepisów o świadczeniach opieki zdrowotnej finansowanych ze środków publicznych i programu Zinte-

growane Ratownictwo Medyczne, w tym na niezbędne do ich wykonania wydatki inwestycyjne lub zakup specjalistycznych wyrobów medycznych, na podstawie umowy i w zakresie w niej określonym;

- 3) na realizację programów lub projektów finansowanych z udziałem środków pochodzących z budżetu Unii Europejskiej oraz niepodlegających zwrotowi środków z pomocy udzielanej przez państwa członkowskie Europejskiego Porozumienia o Wolnym Handlu (EFTA), oraz innych środków pochodzących ze źródeł zagranicznych niepodlegających zwrotowi;
- 4) z wydzielonej działalności gospodarczej innej niż wymieniona w pkt 1 i 2, jeżeli statut zakładu przewiduje prowadzenie takiej działalności;
- 5) z darowizn, zapisów, spadków oraz ofiarności publicznej, także pochodzenia zagranicznego, z zastrzeżeniem art. 42 ustawy;
- 6) na realizację innych zadań określonych odrębnymi przepisami.

##### § 26

Poradnia sporządza bilans i ustala wynik finansowy działalności, prowadzi rachunek dochodów i kosztów na zasadach określonych w odrębnych przepisach.

#### **Rozdział 6** **Przepisy końcowe**

##### § 27

Nadzór nad Poradnią sprawuje Rada Miasta Helu, jako organ, który utworzył zakład, poprzez dokonywanie kontroli i oceny działalności Poradni oraz pracy jego Kierownika. Kontrola i ocena obejmuje w szczególności:

- 1) realizację zadań statutowych,
- 2) dostępność i poziom udzielanych świadczeń,
- 3) prawidłowość gospodarowania mieniem,
- 4) gospodarkę finansową.

##### § 28

W sprawach nieuregulowanych w niniejszym statucie mają zastosowanie odpowiednie postanowienia ustawy o zakładach opieki zdrowotnej i przepisy wydane na jej podstawie, przepisy Kodeksu Pracy, Kodeksu Cywilnego oraz inne obowiązujące w tym zakresie akty prawne.

##### § 29

Niniejszy statut obowiązuje od dnia wejścia w życie uchwały Rady Miasta Helu nadającej ten statut.

### 1450

#### **UCHWAŁA Nr VI/26/11** **Rady Miasta Helu**

z dnia 28 kwietnia 2011 r.

#### **w sprawie zmiany uchwały z dnia 24 marca 2011 r.** **w sprawie utworzenia Samodzielnego Publicznego Zakładu Opieki Zdrowotnej w Helu.**

Na podstawie art. 18 ust 2 pkt 9 lit h, w związku z art. 7 ust 1 pkt 5 ustawy z dnia 8 marca 1990 r. o samorządzie gminnym (tekst jednolity - Dz. U. z 2001 roku Nr 142 poz. 1591; zmiany: Dz. U. z 2002 roku Nr 23, poz. 220; Nr 62, poz. 558; Nr 113, poz. 984; Nr 214, poz. 1806; Nr 80, poz. 717; Nr 153, poz. 1271; z 2003 roku Dz. U. Nr 80, poz. 7127, Dz. U. Nr 162, poz. 1568; z 2004 roku Nr 102, poz. 1055; Nr 116, poz. 1203; Nr 167, poz. 1759; z 2005 roku Nr 172, poz. 1441; Nr 175, poz. 1457; z 2006 roku Nr 17, poz. 128; Nr

146, poz. 1055; Nr 181, poz. 1337; z 2007 roku Nr 48, poz. 327; Nr 138, poz. 974; Nr 173, poz. 1218; z 2008 roku Nr 180, poz. 1111; Nr 243, poz. 1458; z 2009 roku Nr 52, poz. 420; Nr 157, poz. 1241; z 2010 r. Nr 28, poz. 142 i 146; nr 40, poz. 230; Nr 106, poz. 675), oraz art. 8 ust 1 pkt 3, art. 36 i art. 38 ust. 1 ustawy z dnia 30 sierpnia 1991 r. o zakładach opieki zdrowotnej (tj. Dz. U. z 2007 r. Nr 14, poz. 89, zmiany: Nr 123, poz. 849, Nr 166, poz. 1172, Nr 176, poz. 1240, Nr 181, poz. 1290, z 2008 r. Nr 171, poz. 1056, Nr 234, poz.

1570, z 2009 r. Nr 19, poz. 100, Nr 76, poz. 641, Nr 98, poz. 817, Nr 157, poz. 1241, Nr 219, poz. 1707, z 2010 r. Nr 96, poz. 620, Nr 107, poz. 679, Nr 230, poz. 1507, z 2011 r. Nr 45, poz. 235), Rada Miasta Helu uchwała, co następuje:

§ 1

W uchwale Nr V/17/11 Rady Miasta Helu z dnia 24 marca 2011 roku w sprawie utworzenia Samodzielnego Publicznego Zakładu Opieki Zdrowotnej w Helu, wprowadza się zmiany następującej treści:

- 1) w tytule uchwały dotychczasowy zapis „w sprawie utworzenia Samodzielnego Publicznego Zakładu Opieki Zdrowotnej w Helu”, zastępuje się następującym zapisem: „w sprawie utworzenia samodzielnego publicznego zakładu opieki zdrowotnej o nazwie „Poradnia Psychologiczna w Helu Samodzielny Publiczny Zakład Opieki Zdrowotnej”,
- 2) uchyla się dotychczasową treść § 1 przedmiotowej uchwały, zastępując ją zapisem w nowym brzmieniu: „Tworzy się samodzielny publiczny zakład opieki zdrowotnej o nazwie „Poradnia Psychologiczna w Helu Samodzielny Publiczny Zakład Opieki Zdrowotnej”, zwany dalej w treści uchwały „SPZOZ”, z siedzibą w Helu, przy ul. Komandorskiej 2.”,

3) uchyla się dotychczasową treść § 3, zastępując ją zapisem w nowym brzmieniu „Obszarem działania SPZOZ jest miasto Hel, przy czym świadczenia zdrowotne będą udzielane mieszkańcom z terenu całego kraju”.

§ 2

Wykonanie uchwały powierza się burmistrzowi Helu.

§ 3

1. Uchwała wchodzi w życie po upływie 14 dni od dnia ogłoszenia w Dzienniku Urzędowym Województwa Pomorskiego.
2. Uchwała podlega podaniu do publicznej wiadomości poprzez rozplakatowanie na tablicach ogłoszeń Urzędu Miasta Helu, oraz umieszczeniu w Biuletynie Informacji Publicznej.

Przewodniczący  
Rady Miasta  
Marek Chroń

1451

**UCHWAŁA Nr VI/55/2011**  
**Rady Miasta Pruszcz Gdański**  
z dnia 20 kwietnia 2011 r.

**w sprawie uchwalenia miejscowego**  
**planu zagospodarowania przestrzennego miasta Pruszcz Gdański „Rejon ul. Kopernika”.**

Na podstawie art. 18 ust. 2 pkt 5, art. 40 ust. 1 oraz art. 42 ustawy z dnia 8 marca 1990 r. o samorządzie gminnym (tekst jednolity Dz. U. z 2001 r. Nr 142, poz. 1591; z 2002 r. Nr 23, poz. 220, Nr 62, poz. 558, Nr 113, poz. 984, Nr 153, poz. 1271, Nr 214, poz. 1806; z 2003 r. Nr 80, poz. 717, Nr 162, poz. 1568; z 2004 r. Nr 102, poz. 1055, Nr 116, poz. 1203; z 2005 r. Nr 172, poz. 1441, Nr 175, poz. 1457; z 2006 r. Nr 17, poz. 128, Nr 181, poz. 1337; z 2007 r. Nr 48, poz. 327, Nr 138, poz. 974, Nr 173, poz. 1218; z 2008 r. Nr 180, poz. 1111, poz. 223, poz. 1458; z 2009 r. Nr 52, poz. 420, Nr 157, poz. 1241; z 2010 r. Nr 28, poz. 142, poz. 146, Nr 40, poz. 230, Nr 106, poz. 675) w związku z art. 14 ust. 8, art. 20 ust. 1 oraz art. 29 ustawy z dnia 27 marca 2003 r. o planowaniu i zagospodarowaniu przestrzennym (Dz. U. Nr 80, poz. 717; z 2004 r. Nr 6, poz. 41, Nr 141, poz. 1492; z 2005 r. Nr 113, poz. 954, Nr 130, poz. 1087; z 2006 r. Nr 45, poz. 319, Nr 225, poz. 1635; z 2007 r. Nr 127, poz. 880; z 2008 r. Nr 199, poz. 1227, Nr 201, poz. 1237, Nr 220, poz. 1413; z 2010 r. Nr 24, poz. 124, Nr 75, poz. 474, Nr 106, poz. 675, Nr 119, poz. 804, Nr 149, poz. 996, Nr 155, poz. 1043, Nr 130, poz. 871; z 2011 r. Nr 32, poz. 159) Rada Miasta uchwała, co następuje:

**Rozdział 1**  
**Ustalenia Ogólne**

§ 1

Po stwierdzeniu zgodności z ustaleniami Studium Uwarunkowań i Kierunków Zagospodarowania Przestrzennego Miasta Pruszcz Gdański, uchwała się miejscowy plan zagospodarowania przestrzennego miasta Pruszcz Gdański „Rejon ul. Kopernika” zwany dalej planem.

§ 2

1. Niniejsza uchwała obowiązuje na obszarze położonym pomiędzy ul. Kopernika, ul. Aliny a północno - wschodnią granicą administracyjną miasta. Granice określa załącznik nr 1 zatytułowany Miejscowy plan zagospodarowania przestrzennego miasta Pruszcz Gdański „Rejon ul. Kopernika”, opracowany w skali 1:1000, zwany dalej rysunkiem planu.
2. Integralną częścią uchwały są:
  - 1) rysunek planu, stanowiący załącznik nr 1;
  - 2) rozstrzygnięcia o sposobie rozpatrzenia uwag do projektu planu, stanowiące załącznik nr 2;
  - 3) rozstrzygnięcia o sposobie realizacji, zapisanych w planie, inwestycji z zakresu infrastruktury technicznej, które należą do zadań własnych gminy, oraz o zasadach ich finansowania zgodnie z przepisami o finansach publicznych, stanowiące załącznik nr 3.

§ 3

Ileć w uchwale jest mowa o:

- 1) uchwale- należy przez to rozumieć niniejszą uchwałę;
- 2) planie - należy przez to rozumieć niniejszy miejscowy plan zagospodarowania przestrzennego;
- 3) rysunku planu - należy przez to rozumieć graficzny zapis planu przedstawiony na mapie sytuacyjno - wysokościowej w skali 1: 1000, stanowiący załącznik nr 1 do uchwały;
- 4) terenie - należy przez to rozumieć część obszaru objętego planem, wyznaczoną na rysunku planu liniami rozgraniczającymi, oznaczoną numerem i symbolem literowym ustaleń szczegółowych;
- 5) przepisach odrębnych - należy przez to rozumieć przepisy ustaw wraz z aktami wykonawczymi;



- 6) parametrach i wskaźnikach kształtowania zabudowy oraz zagospodarowania terenów – należy przez to rozumieć parametry ustalone jak w karcie terenu, dla każdej wydzielonej działki;
  - 7) intensywności zabudowy - należy przez to rozumieć stosunek powierzchni całkowitej wszystkich kondygnacji nadziemnych po obrysie, z wyłączeniem tarasów i balkonów, do powierzchni działki;
  - 8) wysokości zabudowy - należy przez to rozumieć wysokość budynku mierzoną od naturalnej warstwy terenu, uśrednioną w granicach rzutu budynku (nie dotyczy kominów, szybów windowych i akcentów architektonicznych, które mogą przekroczyć max. wysokość o 1 m.), przy dachach płaskich możliwość sytuowania tarasów - dla poszczególnych pionów komunikacyjnych ustala się możliwość przekroczenia max. wysokości budynku o 1 m. w celu wykonania wyjścia na taras (powierzchnia poszczególnych wyładów nie może przekraczać 20 m<sup>2</sup>);
  - 9) kondygnacji - należy przez to rozumieć kondygnację nadziemną. Dopuszcza się kondygnacje podziemne, piwnice. Nie ustala się ilości kondygnacji podziemnych. Pow. kondygnacji podziemnych max. 1,5 razy większa od pow. parteru;
  - 10) powierzchni zabudowy - należy przez to rozumieć teren wyznaczony przez rzut pionowy zewnętrznych krawędzi budynku na powierzchnię terenu; do powierzchni zabudowy nie wlicza się: powierzchni obiektów budowlanych ani ich części nie wystających ponad powierzchnię terenu, powierzchni elementów drugorzędnych, np. schodów zewnętrznych, ramp zewnętrznych, daszków, markiz, występow dachowych, oświetlenia zewnętrznego;
  - 11) powierzchni biologicznie czynnej - należy przez to rozumieć powierzchnię niezabudowaną i nieutwardzoną, pokrytą roślinnością urządzoną lub naturalną, a także wodą. W powierzchnię tę nie włącza się powierzchni parkingów i dróg wewnętrznych, dojazdów, bez względu na nawierzchnię powyższych;
  - 12) stawce procentowej - należy przez to rozumieć jednorazową opłatę wnoszoną na rzecz gminy, określoną w stosunku procentowym do wzrostu wartości nieruchomości, w związku z uchwaleniem planu na zasadach określonych w art. 36 ust. 4 wymienionej ustawy o planowaniu i zagospodarowaniu przestrzennym;
  - 13) terenach publicznych – należy przez to rozumieć przestrzeń poza liniami kwartałów zabudowy przeznaczoną pod funkcje publiczne tj.: ulice, ciągi piesze i pieszojezdne oraz place i zieleń parkową;
  - 14) usługach publicznych – należy przez to rozumieć usługi: administracji publicznej oraz wymiaru sprawiedliwości, funkcje kultu religijnego i czynności religijnych, porządku publicznego, ochrony przeciwpożarowej, usługi oświaty i nauki, zdrowia, opieki społecznej, rekreacji i kultury fizycznej, sportu i ogólnodostępne usługi kultury, muzea i biblioteki. Wyklucza się: złomowiska, składowanie na odkrytym terenie, warsztaty samochodowe, warsztaty ślusarskie, usługi elektrotechniczne, zakłady kamieniarskie, ekspozycje zakładów kamieniarskich pogrzebowych, zakłady pogrzebowe, agencje towarzyskie, zakłady produkcyjne, myjnie;
  - 15) usługach komercyjnych - należy przez to rozumieć usługi: handlu (z wyłączeniem obiektów handlowych o pow. sprzedaży powyżej 2000 m<sup>2</sup>), gastronomii, biura, usługi turystyki, łączności, centra konferencyjne i wystawiennicze, usługi finansowe, działalność gospodarcza związana z wykonywaniem wolnych zawodów, hurtownie o powierzchni użytkowej nie większej niż 150 m<sup>2</sup>, hotele, motele. Wyklucza się stacje benzynowe, złomowiska, warsztaty: blacharstwo, lakiernictwo, wulkanizację, ślusarstwo, kamieniarstwo itp.;
  - 16) wielkopowierzchniowym obiekcie handlowym – rozumie się przez to obiekt handlowy o powierzchni sprzedaży przekraczającej 2000 m<sup>2</sup> w którym prowadzona jest jakakolwiek działalność handlowa. Na obszarze planu wyklucza się obiekty handlowe wielkopowierzchniowe o powierzchni sprzedaży powyżej 2000 m<sup>2</sup>;
  - 17) rzemiośle usługowym – należy przez to rozumieć: usługi rzemieślnicze (np. szewc, krawiec, fryzjer, zakład naprawy sprzętu RTV, usługi poligraficzne itp.); oraz inną działalność na zasadzie analogii do wymienionych powyżej nie powodującej przekroczeń wartości normatywnych zanieczyszczeń powietrza i poziomu dźwięku w środowisku dla zabudowy mieszkaniowej, jak również powstawania odorów i nieorganizowanej emisji zanieczyszczeń, wyklucza się rzemiosło produkcyjne;
  - 18) dachach stromych – należy przez to rozumieć formę dachu budynku, w którym poszczególne połacie dachowe pochylone są pod kątem co najmniej 35<sup>0</sup> lecz nie większym niż 45<sup>0</sup>, o nachyleniu symetrycznym w stosunku do kalenicy dachu. Ustala się na obszarze opracowania zakaz stosowania blachodachówki i papy na dachach stromych;
  - 19) dachach płaskich – o dopuszczalnym spadku do 5<sup>0</sup>;
  - 20) stanie istniejącym - należy przez to rozumieć stan na rok 2011;
  - 21) skrócie „mp” - należy przez to rozumieć miejsce postojowe dla samochodów osobowych;
  - 22) detalu i elementach wykończeniowych – należy przez to rozumieć, elementy znajdujące się na elewacji obiektu typu: klamki, domofony, skrzynki pocztowe itp.;
  - 23) tworzywie sztuczne – należy przez to rozumieć PCV, siding, plastik;
  - 24) reklamie wielkoformatowej - należy przez to rozumieć: nośnik reklamowy, którego wymiary przekraczają powierzchnię 1,0 m<sup>2</sup>;
  - 25) dopuszczeniu - należy przez to rozumieć zgodność z planem w szczególnych przypadkach wymagających spełnienia warunków wymienionych w ustaleniach szczegółowych;
  - 26) reklamie - należy przez to rozumieć: szyldy, plansze, napisy na markizie, oświetlone plansze lub kasetony, ekrany reklamowe (np. billboard, baner, transparent, plakat), umieszczone na obiektach budowlanych, ogrodzeniach lub wolnostojące;
  - 27) obowiązującej linii zabudowy – należy przez to rozumieć: linię wyznaczającą obowiązkową lokalizację jednej z elewacji budynku, przy dopuszczeniu zabudowy elewacji minimum na 80% długości linii; ustanowiona na terenie obowiązująca linia zabudowy nakłada na inwestora obowiązek lokalizacji budynków w pierwszej kolejności na tej linii;
  - 28) nieprzekraczalnej linii zabudowy - należy przez to rozumieć: linię ograniczającą obszar, na którym dopuszcza się lokalizację budynków;
  - 29) akcencie architektonicznym – należy przez to rozumieć: element architektoniczny kompozycji elewacji budynku, cechami wyróżniający się z otoczenia i stanowiący punkt orientacyjny w przestrzeni.
1. Ustalone w planie zasady podziału terenów na działki

budowlane - nie dotyczą wydzieleń geodezyjnych dla sieci i małych urządzeń sieciowych infrastruktury technicznej (np. stacja trafo), oraz podziałów korygujących i porządkujących.

2. W bilansie miejsc parkingowych towarzyszących zabudowie usługowej do powierzchni użytkowej usługowej należy zaliczać podstawową powierzchnię usługową (np. sale sprzedaży, wystawowe, restauracyjne, biura, pomieszczenia obsługi klienta, pokoje hotelowe itp.) jak również powierzchnie użytkowe zapleczy i magazynów.

#### § 4

1. Na obszarze objętym planem ustala się następujące przeznaczenie terenu:
- 1) tereny zabudowy mieszkaniowej jednorodzinnej, oznaczone symbolem „MN”;
  - 2) tereny zabudowy mieszkaniowej jednorodzinnej lub zabudowy mieszkaniowej wielorodzinnej, oznaczone symbolem „MN/MW”;
  - 3) tereny zabudowy usługowej, oznaczone symbolem „U”;
  - 4) tereny zabudowy mieszkaniowej jednorodzinnej z dopuszczeniem zabudowy usługowej, oznaczone symbolem „MN/U”;
  - 5) tereny sportu i rekreacji z dopuszczeniem zabudowy usługowej, oznaczone symbolem „US/U”;
  - 6) tereny zieleni urządzonej z obiektami sportu i rekreacji, oznaczone symbolem „ZP/US”;
  - 7) tereny zieleni urządzonej, oznaczone symbolem „ZP”;
  - 8) tereny wód powierzchniowych śródlądowych, oznaczone symbolem „WS”;
  - 9) tereny dróg publicznych, oznaczone symbolem „KD”;
  - 10) tereny dróg wewnętrznych, oznaczone symbolem „KDW”; „KD-W1”;
  - 11) tereny ciągów pieszo-rowerowych, oznaczone symbolem „KPR”;
  - 12) tereny infrastruktury technicznej - elektroenergetyka, oznaczone symbolem „E”;
  - 13) tereny infrastruktury technicznej - kanalizacja, oznaczone symbolem „K”.
2. Na obszarze objętym planem, przedstawionym na rysunku planu, wykorzystano następujące oznaczenia będące ustaleniami planu:
- 1) granica obszaru objętego planem miejscowym;
  - 2) granica administracyjna miasta;
  - 3) linie rozgraniczające tereny o różnym przeznaczeniu lub różnych zasadach zagospodarowania;
  - 4) oznaczenia elementów zagospodarowania przestrzennego:
    - a) linie zabudowy – nieprzekraczalne,
    - b) linie zabudowy – obowiązujące,
    - c) granice wprowadzanych podziałów nieruchomości,
    - d) ścieżka rowerowa przebiegająca w liniach rozgraniczających dróg publicznych,
    - e) pas zieleni izolacyjnej,
    - f) lokalizacja dominanty,
    - g) istniejąca granica działki przeznaczona do likwidacji.
3. Na obszarze objętym planem, przedstawionym na rysunku planu, przedstawiono następujące elementy informacyjne niebędące ustaleniami planu miejscowego:
- a) krawędź jezdni,
  - b) oś widokową.

## Rozdział 2

### Ustalenia dotyczące zasad ochrony i kształtowania ładu przestrzennego

#### § 5

Elementy zagospodarowania przestrzennego wymagające ochrony:

1. Na terenie planu zakazuje się lokalizowania funkcji wymagających innego wykorzystania terenu niż zapisany w planie, w szczególności przedsięwzięć mogących znacząco oddziaływać na środowisko, z zastrzeżeniem pkt 2, oraz zakazuje się lokalizowania usług polegających na gospodarowaniu odpadami, składowania materiałów sypkich, kruszyw i opału, z zastrzeżeniem pkt 3.
2. Dopuszcza się lokalizowanie inwestycji celu publicznego z zakresu łączności publicznej, jeżeli taka inwestycja jest zgodna z przepisami odrębnymi.
3. Dopuszcza się składowanie materiałów budowlanych, w tym materiałów sypkich i kruszyw jedynie w wypadku prowadzenia prac budowlanych na terenie.
4. Do czasu realizacji ustaleń planu dopuszcza się dotychczasowy sposób zagospodarowania terenu.
5. Nakazuje się zachować szpaler drzew rosnących wzdłuż ul. Kopernika na terenach oznaczonych na rysunku planu symbolami KD-Z oraz KPR.

#### § 6

Cechy elementów zagospodarowania przestrzennego, które wymagają ukształtowania lub rewitalizacji:

1. Dominanta – obiekt budowlany niebędący budynkiem, który jest zgodny z ustaleniami szczegółowymi dla terenu, na którym dominanta zostanie usytuowana jednocześnie charakteryzujący się wyróżniającą formą.
2. Zwarta pierzeja – ciąg budynków usytuowanych równoległe do krawędzi jezdni zgodnie z obowiązującą linią zabudowy.

## Rozdział 3

### Ustalenia dotyczące zasad ochrony środowiska, przyrody i krajobrazu kulturowego

#### § 7

1. W granicach obszaru, objętego miejscowym planem zagospodarowania przestrzennego nie występują żadne obszary i obiekty objęte ochroną na podstawie przepisów ustawy z dnia 16 kwietnia 2004 r. o ochronie przyrody (Dz. U. Nr 92, poz. 880 z późn. zm.).
2. Obszar objęty planem graniczy z terenem chronionego krajobrazu Żuław Wiślanych ustanowionego Rozporządzeniem Nr 5/94 opublikowanym w Dzienniku Urzędowym Województwa Gdańskiego z 1994 r., Nr 27, poz. 139.
3. Na granicy z terenem chronionego krajobrazu należy spełnić wszystkie nałożone przepisami normy obowiązujące na wspomnianym terenie.
4. Przy realizacji ustaleń planu należy wziąć pod uwagę obowiązujące przepisy w zakresie określenia gatunków dziko występujących roślin objętych ochroną, gatunków dziko występujących zwierząt objętych ochroną oraz gatunków dziko występujących grzybów objętych ochroną.

#### § 8

Dla projektowanej zabudowy dopuszcza się zastosowanie ekologicznych (niskoemisyjnych) sposobów ogrzewania opartych na nośnikach energii cieplnej nieuciążliwych dla środowiska przy wykorzystaniu urządzeń o wysokiej sprawności grzewczej i niskim stopniu emitowanego zanieczyszczenia.

§ 9

Należy zachować dopuszczalne poziomy hałasu zgodnie z przepisami ustawy Prawo ochrony środowiska (tj. Dz. U. z 2008 r. Nr 25, poz. 150 z późniejszymi zmianami). W przypadku wystąpienia potrzeby wynikającej z zachowania warunków akustycznych zgodnie z obowiązującymi przepisami i normami należy zastosować odpowiednie rozwiązania projektowo-budowlane na granicy funkcji mieszkaniowych.

§ 10

Powierzchnie niezabudowane i nieutwardzone nakazuje się nasadzić zielenią w formie krzewów, roślin okrywowych i trawy.

**Rozdział 4**

**Ustalenia dotyczące zasad ochrony dziedzictwa kulturowego i zabytków oraz dóbr kultury współczesnej**

§ 11

Na obszarze objętym miejscowym planem zagospodarowania przestrzennego nie zlokalizowano żadnych stanowisk archeologicznych.

§ 12

Na obszarze objętym miejscowym planem zagospodarowania przestrzennego nie znajdują się żadne obiekty czy budynki podlegające ochronie na podstawie przepisów ustawy z dnia 23 lipca 2003 r. o ochronie zabytków i opiece nad zabytkami (Dz. U. Nr 162, poz. 1568 z późniejszymi zmianami).

**Rozdział 5**

**Ustalenia dotyczące wymagań wynikających z potrzeb kształtowania przestrzeni publicznych**

§ 13

Tereny jednostek bilansowych, oznaczonych na rysunku planu symbolami „ZP”, „WS” oraz tereny dróg publicznych stanowią obszar przestrzeni publicznej.

§ 14

Dopuszcza się umieszczanie obiektów małej architektury rekreacji codziennej i utrzymania porządku oraz użytkowych obiektów architektury ogrodowej.

§ 15

Dopuszcza się umieszczanie nośników reklamowych na fasadach budynków tylko usługowych.

§ 16

Dopuszcza się stawianie wolnostojących, trwale związanych z gruntem urządzeń reklamowych jedynie na terenach zabudowy usługowej (U1, U2, U3, U4). Dla każdej strefy należy wytypować miejsce pod reklamę zbiorczą.

**Rozdział 6**

**Ustalenia szczegółowe dla obszaru objętego rysunkiem planu**

§ 17

Dla jednostki bilansowej oznaczonej symbolem „MN1” ustala się obowiązujące parametry i wskaźniki kształtowania zabudowy oraz zagospodarowania terenu:

1. Przeznaczenie podstawowe: teren zabudowy mieszkaniowej jednorodzinnej wolnostojącej.
2. Dopuszcza się lokalizację obiektów towarzyszących zabudowie mieszkaniowej jednorodzinnej:

- a) budynki gospodarcze towarzyszące zabudowie jednorodzinnej takie jak garaże, altany, przydomowe oranżerie,
- b) przydomowe baseny i oczka wodne,
- c) instalacje zbiornikowe na gaz płynny,
- d) przyłącza,
- e) obiekty małej architektury,
- f) ogrodzenia.

3. Obowiązująca linia zabudowy usytuowana zgodnie z rysunkiem planu w odległości 6,00 m od terenu drogi publicznej lokalnej KDL1.

4. Nieprzekraczalna linia zabudowy usytuowana zgodnie z rysunkiem planu w odległości:

- a) 4,00 m od terenów dróg publicznych dojazdowych,
- b) 6,00 m od terenów wód powierzchniowych śródlądowych.

5. Dopuszcza się zabudowę działki najwyżej w 20%.

6. Minimalna powierzchnia biologicznie czynna nie mniej niż 40% całkowitej powierzchni działki.

7. Parametry i wskaźniki kształtowania zabudowy:

- a) wysokość: nie więcej niż 9,00 m; jedna kondygnacja + poddasze użytkowe,
- b) dachy strome,
- c) dopuszcza się stosowanie dachów dwuspadowych oraz dwuspadowych naczółkowych z główną kalenicą usytuowaną równolegle do frontu działki – dot. drogi KDD2,
- d) w przypadku rozczłonkowanej bryły budynku dopuszcza się przekrycie dachem wielopołaciowym jednak zachowującym charakter dachu dwuspadowego, czyli o kalenicach prostopadłych lub równoległych do głównej kalenicy budynku przy zachowaniu ścian szczytowych.

8. Dostępność komunikacyjna z przyległych terenów dróg publicznych i wewnętrznych.

9. Podział terenu powinien spełniać następujące warunki:

- a) minimalna szerokość frontów działek: 24,00 m,
- b) linie podziału prostopadłe lub zbliżone do prostopadłych do drogi publicznej lub wewnętrznej, z której działki mają dostęp,
- c) minimalna powierzchnia działki 1000 m<sup>2</sup>.

§ 18

Dla jednostki bilansowej oznaczonej symbolem „MN2” ustala się obowiązujące parametry i wskaźniki kształtowania zabudowy oraz zagospodarowania terenu:

1. Przeznaczenie podstawowe: teren zabudowy mieszkaniowej jednorodzinnej wolnostojącej.

2. Dopuszcza się lokalizację obiektów towarzyszących zabudowie mieszkaniowej jednorodzinnej:

- a) budynki gospodarcze towarzyszące zabudowie jednorodzinnej takie jak garaże, altany, przydomowe oranżerie,
- b) przydomowe baseny i oczka wodne,
- c) instalacje zbiornikowe na gaz płynny,
- d) przyłącza,
- e) obiekty małej architektury,
- f) ogrodzenia.

3. Obowiązująca linia zabudowy usytuowana zgodnie z rysunkiem planu w odległości 6,00 m od terenu drogi publicznej lokalnej KDL1.

4. Nieprzekraczalna linia zabudowy usytuowana zgodnie z rysunkiem planu w odległości:

- a) 4,00 m od terenów dróg publicznych dojazdowych,
- b) 6,00 m od KDW4.

5. Dopuszcza się zabudowę działki najwyżej w 25%.

6. Minimalna powierzchnia biologicznie czynna nie mniej niż 40% całkowitej powierzchni działki.



7. Parametry i wskaźniki kształtowania zabudowy:
- wysokość: nie więcej niż 9,00 m; jedna kondygnacja + poddasze użytkowe,
  - dachy strome,
  - dopuszcza się stosowanie dachów dwuspadowych oraz dwuspadowych naczółkowych z główną kalenicą usytuowaną równolegle do frontu działki - KDD2 i KDL1,
  - w przypadku rozczłonkowanej bryły budynku dopuszcza się przekrycie dachem wielopołaciowym jednak zachowującym charakter dachu dwuspadowego, czyli o kalenicach prostopadłych lub równoległych do głównej kalenicy budynku przy zachowaniu ścian szczytowych.
8. Dostępność komunikacyjna z przyległych terenów dróg publicznych i wewnętrznych.
9. Podział terenu powinien spełniać następujące warunki:
- minimalna szerokość frontów działek: 20,00 m,
  - linie podziału prostopadłe lub zbliżone do prostopadłych do drogi publicznej lub wewnętrznej, z której działki mają dostęp,
  - minimalna powierzchnia działki 1000 m<sup>2</sup>.

§ 19

Dla jednostki bilansowej oznaczonej symbolem „MN3” ustala się obowiązujące parametry i wskaźniki kształtowania zabudowy oraz zagospodarowania terenu:

- Przeznaczenie podstawowe: teren zabudowy mieszkaniowej jednorodzinnej wolnostojącej.
- Dopuszcza się lokalizację obiektów towarzyszących zabudowie mieszkaniowej jednorodzinnej:
  - budynki gospodarcze towarzyszące zabudowie jednorodzinnej takie jak garaże, altany, przydomowe oranżerie,
  - przydomowe baseny i oczka wodne,
  - instalacje zbiornikowe na gaz płynny,
  - przyłącza,
  - obiekty małej architektury,
  - ogrodzenia.
- Obowiązująca linia zabudowy usytuowana zgodnie z rysunkiem planu w odległości 6,00 m od terenu drogi publicznej dojazdowej KDD3.
- Nieprzekraczalna linia zabudowy usytuowana zgodnie z rysunkiem planu w odległości:
  - 6,00 m od terenów dróg publicznych lokalnych,
  - 6,00 m od KDW4.
- Dopuszcza się zabudowę działki najwyżej w 25%.
- Minimalna powierzchnia biologicznie czynna nie mniej niż 40% całkowitej powierzchni działki.
- Parametry i wskaźniki kształtowania zabudowy:
  - wysokość: nie więcej niż 9,00 m; jedna kondygnacja + poddasze użytkowe,
  - dachy strome,
  - dopuszcza się stosowanie dachów dwuspadowych oraz dwuspadowych naczółkowych z główną kalenicą usytuowaną równolegle do frontu działki – KDD3, KDL1, KDW4,
  - w przypadku rozczłonkowanej bryły budynku dopuszcza się przekrycie dachem wielopołaciowym jednak zachowującym charakter dachu dwuspadowego, czyli o kalenicach prostopadłych lub równoległych do głównej kalenicy budynku przy zachowaniu ścian szczytowych.
- Dostępność komunikacyjna z przyległych terenów dróg publicznych i wewnętrznych.
- Podział terenu powinien spełniać następujące warunki:

- minimalna szerokość frontów działek: 20,00 m,
- linie podziału prostopadłe lub zbliżone do prostopadłych do drogi publicznej lub wewnętrznej, z której działki mają dostęp,
- minimalna powierzchnia działki 1000 m<sup>2</sup>.

§ 20

Dla jednostki bilansowej oznaczonej symbolem „MN/U2” ustala się obowiązujące parametry i wskaźniki kształtowania zabudowy oraz zagospodarowania terenu:

- Przeznaczenie podstawowe: teren zabudowy mieszkaniowej jednorodzinnej wolnostojącej, bliźniaczej i szeregowej; z dopuszczeniem usług komercyjnych, usług zdrowia i oświaty – pozostałe usługi uznaje się za wykluczone.
- Dopuszcza się lokalizację obiektów towarzyszących zabudowie mieszkaniowej jednorodzinnej:
  - przyłącza,
  - obiekty małej architektury,
  - ogrodzenia.
- Nieprzekraczalna linia zabudowy: 6,00 m od terenów dróg publicznych.
- Dopuszcza się zabudowę działki najwyżej w 35%.
- Minimalna powierzchnia biologicznie czynna nie mniej niż 30% całkowitej powierzchni działki.
- Parametry i wskaźniki kształtowania zabudowy:
  - wysokość: nie więcej niż 9,00 m,
  - dachy strome,
  - dopuszcza się stosowanie dachów dwuspadowych oraz dwuspadowych naczółkowych z główną kalenicą usytuowaną równolegle do frontu działki,
  - w przypadku rozczłonkowanej bryły budynku dopuszcza się przekrycie dachem wielopołaciowym jednak zachowującym charakter dachu dwuspadowego, czyli o kalenicach prostopadłych lub równoległych do głównej kalenicy budynku przy zachowaniu ścian szczytowych.
- Dostępność komunikacyjna z terenu drogi wewnętrznej KD-W1.
- Podział terenu - jak w stanie istniejącym.

§ 21

Dla jednostki bilansowej oznaczonej symbolem „MN4” ustala się obowiązujące parametry i wskaźniki kształtowania zabudowy oraz zagospodarowania terenu:

- Przeznaczenie podstawowe: teren zabudowy mieszkaniowej jednorodzinnej wolnostojącej i usług oświaty i zdrowia.
- Dopuszcza się lokalizację obiektów towarzyszących zabudowie mieszkaniowej jednorodzinnej:
  - budynki gospodarcze towarzyszące zabudowie jednorodzinnej takie jak garaże, altany, przydomowe oranżerie,
  - przydomowe baseny i oczka wodne,
  - instalacje zbiornikowe na gaz płynny,
  - przyłącza,
  - obiekty małej architektury,
  - ogrodzenia.
- Nieprzekraczalna linia zabudowy: 5,00 m od terenów dróg publicznych.
- Dopuszcza się zabudowę działki najwyżej w 30%.
- Minimalna powierzchnia biologicznie czynna nie mniej niż 40% całkowitej powierzchni działki.
- Parametry i wskaźniki kształtowania zabudowy:
  - wysokość: nie więcej niż 9,00 m; jedna kondygnacja + poddasze użytkowe,
  - dachy strome,
  - dopuszcza się stosowanie dachów dwuspadowych

- oraz dwuspadowych naczółkowych z główną kalenicą usytuowaną równolegle do frontu działki,
- d) w przypadku rozczłonkowanej bryły budynku dopuszcza się przekrycie dachem wielopołaciowym jednak zachowującym charakter dachu dwuspadowego, czyli o kalenicach prostopadłych lub równoległych do głównej kalenicy budynku przy zachowaniu ścian szczytowych.

7. Dostępność komunikacyjna z przyległych terenów dróg publicznych.
8. Podział terenu powinien spełniać następujące warunki:
- a) minimalna szerokość frontów działek: 25,00 m,
- b) linie podziału prostopadłe lub zbliżone do prostopadłych do drogi publicznej, z której działki mają dostęp wg rysunku planu.

#### § 22

Dla jednostki bilansowej oznaczonej symbolem „MN/MW1” ustala się obowiązujące parametry i wskaźniki kształtowania zabudowy oraz zagospodarowania terenu:

1. Przeznaczenie podstawowe: teren zabudowy mieszkaniowej jednorodzinnej wolnostojącej, szeregowej, bliźniaczej lub wielorodzinnej. Nowa zabudowa musi być realizowana w oparciu o jednolitą koncepcję formy zabudowy (jednorodzinnej lub wielorodzinnej, nie może być mieszana), na całej powierzchni strefy MN/MW1 – bez istniejącej zabudowy.
2. Przeznaczenie uzupełniające: lokal usługowy wydzielony w budynku mieszkalnym jednorodzinnym w ramach dopuszczonych przepisami prawa budowlanego; usługi komercyjne, usługi zdrowia – pozostałe usługi uznaje się za wykluczone.
3. Dopuszcza się lokalizację obiektów towarzyszących zabudowie mieszkaniowej jednorodzinnej:
  - a) budynki gospodarcze towarzyszące zabudowie jednorodzinnej takie jak garaże, altany, przydomowe oranżerie,
  - b) przydomowe baseny i oczka wodne,
  - c) instalacje zbiornikowe na gaz płynny,
  - d) przyłącza,
  - e) obiekty małej architektury,
  - f) ogrodzenia.
4. Nieprzekraczalna linia zabudowy usytuowana zgodnie z rysunkiem planu.
5. Obowiązująca linia zabudowy usytuowana zgodnie z rysunkiem planu.
6. Dopuszcza się zabudowę działki najwyżej w 30%.
7. Minimalna powierzchnia biologicznie czynna nie mniej niż 40% całkowitej powierzchni działki.
8. Parametry i wskaźniki kształtowania zabudowy:
  - a) wysokość: nie więcej niż 9,00 m,
  - b) dachy strome lub dachy płaskie w rozumieniu planu,
  - c) dopuszcza się stosowanie dachów dwuspadowych oraz dwuspadowych naczółkowych z główną kalenicą usytuowaną równolegle do frontu działki,
  - d) w przypadku rozczłonkowanej bryły budynku dopuszcza się przekrycie dachem wielopołaciowym zachowującym jednak charakter dachu dwuspadowego, czyli o kalenicach prostopadłych lub równoległych do głównej kalenicy budynku przy zachowaniu ścian szczytowych.
9. Dostępność komunikacyjna z terenu drogi publicznej dojazdowej KDD8.
10. Podział terenu powinien spełniać następujące warunki:
  - a) linie podziału prostopadłe lub zbliżone do prostopadłych do drogi publicznej, z której działki mają dostęp wg rysunku planu.

- padłych do drogi publicznej, z której działki mają dostęp,
- b) minimalna powierzchnia działki wynika ze spełnienia ustaleń pkt 6 i 7 oraz bilansu miejsc parkingowych.

#### § 23

Dla jednostki bilansowej oznaczonej symbolem „MN/U1” ustala się obowiązujące parametry i wskaźniki kształtowania zabudowy oraz zagospodarowania terenu:

1. Przeznaczenie podstawowe: teren zabudowy mieszkaniowej jednorodzinnej i zabudowy usługowej; usługi komercyjne, usługi publiczne.
2. Dopuszcza się lokalizację obiektów towarzyszących zabudowie usługowej i mieszkaniowej jednorodzinnej:
  - a) budynki gospodarcze towarzyszące zabudowie jednorodzinnej takie jak garaże, altany, przydomowe oranżerie,
  - b) przydomowe baseny i oczka wodne,
  - c) instalacje zbiornikowe na gaz płynny,
  - d) przyłącza,
  - e) obiekty małej architektury,
  - f) ogrodzenia.
3. Obowiązująca linia zabudowy wyznaczona zgodnie z rysunkiem planu.
4. Dopuszcza się zabudowę działki najwyżej w 30%.
5. Minimalna powierzchnia biologicznie czynna nie mniej niż 40% całkowitej powierzchni działki.
6. Parametry i wskaźniki kształtowania zabudowy:
  - a) wysokość: nie więcej niż 10,00 m; max. 3 kondygnacje nadziemne w tym poddasze,
  - b) dachy strome,
  - c) dopuszcza się stosowanie dachów dwuspadowych oraz dwuspadowych naczółkowych z główną kalenicą usytuowaną równolegle do frontu działki,
  - d) w przypadku rozczłonkowanej bryły budynku dopuszcza się przekrycie dachem wielopołaciowym jednak zachowującym charakter dachu dwuspadowego, czyli o kalenicach prostopadłych lub równoległych do głównej kalenicy budynku przy zachowaniu ścian szczytowych.
7. Dostępność komunikacyjna z terenów dróg publicznych KDL2, KDD8 oraz terenu drogi wewnętrznej KDW5 i KDW6 – zakaz z KDZ2 i KDZ1.
8. Podział terenu wg schematu przedstawionego na rysunku miejscowego planu, powierzchnia działki budowlanej nie mniej niż 1000 m<sup>2</sup>.

#### § 24

Dla jednostki bilansowej oznaczonej symbolem „U1” ustala się obowiązujące parametry i wskaźniki kształtowania zabudowy oraz zagospodarowania terenu:

1. Przeznaczenie podstawowe: teren zabudowy usługowej; usługi komercyjne, rzemiosło usługowe, usługi publiczne.
2. Dopuszcza się lokalizację obiektów towarzyszących zabudowie usługowej:
  - a) instalacje zbiornikowe na gaz płynny,
  - b) przyłącza,
  - c) obiekty małej architektury,
  - d) ogrodzenia,
  - e) instalacje i obiekty sieci infrastruktury technicznej.
3. Nieprzekraczalna linia zabudowy: zgodnie z ustaleniami na rysunku planu.
4. Dopuszcza się zabudowę działki najwyżej w 40%.
5. Minimalna powierzchnia biologicznie czynna nie mniej niż 20% całkowitej powierzchni działki.
6. Parametry i wskaźniki kształtowania zabudowy:



- a) wysokość: nie więcej niż 12,00 m,
- b) dachy płaskie lub strome.
7. Dostępność komunikacyjna terenów z dróg publicznych KDL1 i z drogi serwisowej KDZ2 oraz drogi wewnętrznej KDW4.
8. Podział terenu powinien spełniać następujące warunki:
  - a) minimalna szerokość frontów działek: 40,00 m,
  - b) linie podziału prostopadłe lub zbliżone do prostopadłych do drogi publicznej lub wewnętrznej, z której działki mają dostęp – min. pow. 3000 m<sup>2</sup>.

#### § 25

Dla jednostki bilansowej oznaczonej symbolem „U2” ustala się obowiązujące parametry i wskaźniki kształtowania zabudowy oraz zagospodarowania terenu:

1. Przeznaczenie podstawowe: teren zabudowy usługowej; usługi komercyjne, rzemiosło usługowe, usługi publiczne.
2. Dopuszcza się lokalizację obiektów towarzyszących obiektom zabudowy usługowej:
  - a) instalacje zbiornikowe na gaz płynny,
  - b) przyłącza,
  - c) obiekty małej architektury,
  - d) ogrodzenia,
  - e) instalacje i obiekty sieci infrastruktury technicznej.
3. Nieprzekraczalna linia zabudowy: zgodnie z ustaleniami na rysunku planu.
4. Dopuszcza się zabudowę działki najwyżej w 35%.
5. Minimalna powierzchnia biologicznie czynna nie mniej niż 30% całkowitej powierzchni działki.
6. Nakazuje się wprowadzenie pasa zieleni izolacyjnej usytuowanego zgodnie z rysunkiem planu o minimalnej szerokości 8,00 m – w postaci zieleni wysokiej.
7. Parametry i wskaźniki kształtowania zabudowy:
  - a) wysokość: nie więcej niż 12,00 m,
  - b) dachy płaskie lub strome.
8. Dostępność komunikacyjna z terenu drogi publicznej KDL1.
9. W przypadku potrzeby zapewnienia dostępu do drogi publicznej dopuszcza się wyznaczenie terenu dróg wewnętrznych oznaczonych na rysunku planu z zastrzeżeniem:
  - a) parametry drogi takie jak na rysunku planu,
  - b) droga zakończona placem do zawracania zgodnym z przepisami przeciwpożarowymi,
  - c) w przypadku takiej potrzeby dopuszcza się inną lokalizację niż oznaczono to na rysunku.
10. Podział terenu powinien spełniać następujące warunki:
  - a) minimalna szerokość frontów działek: 40,00 m,
  - b) linie podziału prostopadłe lub zbliżone do prostopadłych do drogi publicznej lub wewnętrznej, z której działki mają dostęp,
  - c) minimalna powierzchnia działki budowlanej 2000 m<sup>2</sup>.

#### § 26

Dla jednostek bilansowych oznaczonych symbolami „U3” i „U4” ustala się obowiązujące parametry i wskaźniki kształtowania zabudowy oraz zagospodarowania terenu:

1. Przeznaczenie podstawowe: teren zabudowy stacji paliw. Zakaz rezygnacji z funkcji głównej. W przypadku podziału nieruchomości konieczność lokalizacji na jednej z wydzielonych działek funkcji podstawowej.
2. Ograniczenia w przeznaczeniu terenu zabudowy usługowej dla jednostek bilansowych oznaczonych symbolami „U3” i „U4” wynikające z zachowania ładu przestrzennego:

- a) dopuszcza się sytuowanie uzupełniająco budynków handlu, gastronomii, stacji obsługi pojazdów, myjni samochodowych, hoteli, moteli i biur.
3. Dopuszcza się lokalizację obiektów towarzyszących obiektom zabudowy usługowej:
  - a) instalacje zbiornikowe na gaz płynny,
  - b) przyłącza,
  - c) obiekty małej architektury,
  - d) ogrodzenia,
  - e) instalacje i obiekty sieci infrastruktury technicznej.
4. Nieprzekraczalna linia zabudowy: zgodnie z ustaleniami na rysunku planu.
5. Dopuszcza się zabudowę działki najwyżej w 40%.
6. Minimalna powierzchnia biologicznie czynna nie mniej niż 20% całkowitej powierzchni działki.
7. Parametry i wskaźniki kształtowania zabudowy:
  - a) wysokość: nie więcej niż 12,00 m,
  - b) dachy płaskie lub dachy strome.
8. Dostępność komunikacyjna terenu z drogi publicznej KDZ1 oraz dróg wewnętrznych.
9. Podział terenu powinien spełniać następujące warunki:
  - a) minimalna szerokość frontów działek: 50,00 m,
  - b) linie podziału prostopadłe lub zbliżone do prostopadłych do drogi publicznej lub wewnętrznej, z której działki mają dostęp,
  - c) U3 bez możliwości podziału, U4 max na dwie działki o min. 2000 m<sup>2</sup>,
  - d) w przypadku podziału terenu wskazać lokalizację funkcji podstawowej.

#### § 27

Dla jednostki bilansowej oznaczonej symbolem „US/U1” ustala się obowiązujące parametry i wskaźniki kształtowania zabudowy oraz zagospodarowania terenu:

1. Przeznaczenie podstawowe: teren sportu i rekreacji z dopuszczeniem zabudowy usługowej.
2. Przeznaczenie uzupełniające: budynki handlu, gastronomii i usług towarzyszących obiektom sportowym.
3. Ograniczenia w przeznaczeniu terenu zabudowy usługowej dla jednostki bilansowej oznaczonej symbolem „US/U1” wynikające z zachowania ładu przestrzennego:
  - a) dopuszcza się sytuowanie budynków i obiektów sportu i rekreacji,
  - b) dopuszcza się sytuowanie budynków zakwaterowania turystycznego takich jak: hotele, motele,
  - c) dopuszcza się sytuowanie budynków handlu, gastronomii i usług takich jak: sklepy (w tym sklepy branżowe), restauracje czy bary.
4. Dopuszcza się lokalizację obiektów towarzyszących:
  - a) budynki kubaturowe służące utrzymaniu higieny i przechowywaniu własności prywatnej (szatnie i sanitariaty),
  - b) przyłącza,
  - c) obiekty małej architektury,
  - d) ogrodzenia,
  - e) instalacje i obiekty sieci infrastruktury technicznej,
  - f) ścieżkę rowerową.
5. Dopuszcza się zabudowę kubaturową strefy najwyżej w 20%.
6. Minimalna powierzchnia biologicznie czynna nie mniej niż 60% całkowitej powierzchni działki.
7. Dopuszcza się zaliczenie jako powierzchnię biologicznie czynną nasypy ziemne obiektów sportu i rekreacji, na których stworzono warunki do vegetacji roślinnej oraz wysiano/obsadzono roślinami.
8. Parametry i wskaźniki dla obiektów sportu i rekreacji:

- a) dopuszcza się sytuowanie obiektów sportu i rekreacji w obszarze i wysokości wynikających ze specyfiki uprawianej dyscypliny sportowej pod warunkiem, że nie wykracza ona poza teren „US/U1” oraz nie jest wyższa niż 12,00 m.
- 9. Parametry i wskaźniki kształtowania zabudowy:
  - a) wysokość: nie więcej niż 12,00 m,
  - b) dachy strome,
  - c) dopuszcza się stosowanie dachów symetrycznych dwuspadowych, wielospadowych oraz dwuspadowych naczółkowych,
  - d) budynki usługowe powinny nawiązywać swoim charakterem do tradycyjnego domu żuławskiego, charakter zabudowy w uzgodnieniu z wojewódzkim konserwatorem zabytków.
- 10. Dostępność komunikacyjna terenów z dróg publicznych dojazdowych.

#### § 28

Dla jednostki bilansowej oznaczonej symbolem „ZP/US1” ustala się obowiązujące parametry i wskaźniki kształtowania zabudowy oraz zagospodarowania terenu:

1. Przeznaczenie podstawowe: teren zieleni urządzonej.
2. Ograniczenia w przeznaczeniu terenu zabudowy usługowej dla jednostki bilansowej oznaczonej symbolem „ZP/US1” wynikające z zachowania ład przestrzennego:
  - a) dopuszcza się sytuowanie budynków i obiektów sportu, rekreacji i kultury.
3. Dopuszcza się lokalizację obiektów towarzyszących:
  - a) budynki kubaturowe służące utrzymaniu higieny i przechowywaniu własności prywatnej (szatnie i sanitariaty),
  - b) przyłącza,
  - c) obiekty małej architektury,
  - d) instalacje i obiekty sieci infrastruktury technicznej w tym oświetlenie parkowe.
4. Minimalna powierzchnia biologicznie czynna nie mniej niż 80% całkowitej powierzchni terenu.
5. Dopuszcza się zaliczenie jako powierzchnię biologicznie czynną nasypy ziemne obiektów sportu i rekreacji, na których stworzono warunki do wegetacji roślinnej oraz wysiano/obsadzono roślinami.
6. Parametry i wskaźniki kształtowania zabudowy:
  - a) wysokość: nie więcej niż 9,00 m,
  - b) dachy strome,
  - c) dopuszcza się stosowanie dachów dwuspadowych, wielospadowych oraz dwuspadowych naczółkowych,
  - d) powierzchnia zabudowy nie więcej niż 20% strefy ZP/US1.

#### § 29

Dla jednostek bilansowych oznaczonych symbolami „ZP1” „ZP2”, „ZP3”, „ZP4” i „ZP5” ustala się obowiązujące parametry i wskaźniki zagospodarowania terenu:

1. Przeznaczenie podstawowe: teren zieleni urządzonej.
2. Dopuszcza się lokalizację obiektów towarzyszących i urządzenia zieleni:
  - a) obiekty małej architektury,
  - b) ścieżki, chodniki i jezdnie rowerowe,
  - c) instalacje i obiekty sieci infrastruktury technicznej w tym oświetlenie parkowe.
3. Minimalna powierzchnia biologicznie czynna nie mniej niż 85% całkowitej powierzchni terenu w tym zieleń wysoka min. 50%.
4. Zakaz zabudowy kubaturowej.

#### § 30

Dla jednostki bilansowej oznaczonej symbolem „ZP6” ustala się obowiązujące parametry i wskaźniki zagospodarowania terenu:

1. Przeznaczenie podstawowe: teren zieleni urządzonej (min. 30% zieleni wysokiej).
2. Przeznaczenie uzupełniające: wodociągi.
3. Dopuszcza się lokalizację obiektów towarzyszących i urządzenia zieleni:
  - a) obiekty małej architektury,
  - b) ścieżki, chodniki i jezdnie rowerowe,
  - c) instalacje i obiekty sieci infrastruktury technicznej w tym oświetlenie parkowe.
4. Minimalna powierzchnia biologicznie czynna nie mniej niż 85% całkowitej powierzchni terenu.
5. W miarę potrzeb dopuszcza się budowę ujęcia wód podziemnych.
6. Sposób wyznaczenia i ogrodzenia strefy ochrony bezpośredniej wokół ujęcia wód podziemnych zgodnie z obowiązującymi przepisami.

#### § 31

Dla jednostek bilansowych oznaczonych symbolami „WS1”, „WS2”, „WS3”, „WS4” i „WS5” ustala się obowiązujące parametry i wskaźniki zagospodarowania terenu:

1. Przeznaczenie podstawowe: tereny wód powierzchniowych śródlądowych.
2. Dopuszcza się prowadzenie robót budowlanych pozwalających na utrzymanie obiektów w należytym stanie technicznym.
3. Dopuszcza się sytuowanie obiektów umożliwiających dostęp komunikacyjny do sąsiadujących terenów zabudowy mieszkalnej i usługowej.
4. Zakaz zabudowy kubaturowej.

#### § 32

Dla jednostek bilansowych oznaczonych symbolami „KDZ1”, „KDZ2” i „KDZ3” ustala się obowiązujące ustalenia dotyczące zasad modernizacji, rozbudowy i budowy systemów komunikacji:

1. Przeznaczenie podstawowe: tereny dróg publicznych zbiorczych.
2. Przeznaczenie uzupełniające: sieci infrastruktury technicznej.
3. Szerokość drogi w liniach rozgraniczających zgodnie z rysunkiem planu.
4. Sposób zagospodarowania obszaru w liniach rozgraniczających wynikający z obowiązujących przepisów zawiera:
  - a) jezdnię utwardzoną o szerokości wynikającej z potrzeb oraz obowiązujących przepisów,
  - b) ścieżkę rowerową dwukierunkową usytuowaną zgodnie z rysunkiem planu,
  - c) chodniki o szerokości wynikającej z potrzeb oraz obowiązujących przepisów,
  - d) pasy zieleni w tym zachowującą istniejącą zieleń wysoką,
  - e) skrzyżowania dróg rozwiązane w sposób wynikający z obowiązujących przepisów,
  - f) zjazdy publiczne,
  - g) zjazd prywatny na teren drogi KDW6.
5. Dopuszcza się lokalizację obiektów towarzyszących:
  - a) sieci infrastruktury technicznej,
  - b) obiekty małej architektury,
  - c) kiosk z prasą, przystanek autobusowy.
6. Zakaz zjazdu na tereny przyległe z KDZ2 (poza drogami serwisowymi).

§ 33

Dla jednostek bilansowych oznaczonych symbolami „KDL1” i „KDL2” ustala się obowiązujące ustalenia dotyczące zasad modernizacji, rozbudowy i budowy systemów komunikacji:

1. Przeznaczenie podstawowe: tereny dróg publicznych lokalnych.
2. Przeznaczenie uzupełniające: sieci infrastruktury technicznej.
3. Szerokość drogi w liniach rozgraniczających zgodnie z rysunkiem planu.
4. Sposób zagospodarowania obszaru w liniach rozgraniczających wynikający z obowiązujących przepisów zawiera:
  - a) jezdnię utwardzoną o szerokości wynikającej z potrzeb oraz obowiązujących przepisów,
  - b) chodniki o szerokości wynikającej z potrzeb oraz obowiązujących przepisów,
  - c) skrzyżowania dróg rozwiązane w sposób wynikający z obowiązujących przepisów,
  - d) zjazdy.
5. Obszar w liniach rozgraniczających może zawierać:
  - a) pasy zieleni,
  - b) miejsca postojowe o wymiarach wynikających z obowiązujących przepisów,
  - c) ścieżkę rowerową dwukierunkową.
6. Dopuszcza się lokalizację obiektów towarzyszących:
  - a) sieci infrastruktury technicznej,
  - b) obiekty małej architektury,
  - c) kiosk z prasą, przystanek autobusowy.

§ 34

Dla jednostek bilansowych oznaczonych symbolami „KDD1”, „KDD2”, „KDD3”, „KDD4”, „KDD5”, „KDD6”, „KDD7” i „KDD8” ustala się obowiązujące ustalenia dotyczące zasad modernizacji, rozbudowy i budowy systemów komunikacji:

1. Przeznaczenie podstawowe: tereny dróg publicznych dojazdowych.
2. Przeznaczenie uzupełniające: sieci infrastruktury technicznej.
3. Szerokość drogi w liniach rozgraniczających zgodnie z rysunkiem planu.
4. Sposób zagospodarowania obszaru w liniach rozgraniczających wynikający z obowiązujących przepisów zawiera:
  - a) jezdnię utwardzoną o szerokości wynikającej z potrzeb oraz obowiązujących przepisów,
  - b) chodniki o szerokości wynikającej z potrzeb oraz obowiązujących przepisów,
  - c) skrzyżowania dróg rozwiązane w sposób wynikający z obowiązujących przepisów,
  - d) zjazdy.
5. Obszar w liniach rozgraniczających może zawierać:
  - a) pasy zieleni,
  - b) miejsca postojowe o wymiarach wynikających z obowiązujących przepisów,
  - c) ścieżkę rowerową.
6. Dopuszcza się lokalizację obiektów towarzyszących:
  - a) sieci infrastruktury technicznej,
  - b) obiekty małej architektury.

§ 35

Dla jednostek bilansowych oznaczonych symbolami

„KD-W1”, „KDW1”, „KDW2”, „KDW3”, „KDW4”, „KDW5”, „KDW6”, ustala się obowiązujące ustalenia dotyczące zasad modernizacji, rozbudowy i budowy systemów komunikacji:

1. Przeznaczenie podstawowe: tereny dróg wewnętrznych.
2. Przeznaczenie uzupełniające: sieci infrastruktury technicznej.
3. Szerokość drogi w liniach rozgraniczających zgodnie z rysunkiem planu.
4. Sposób zagospodarowania obszaru w liniach rozgraniczających wynikający z obowiązujących przepisów zawiera:
  - a) jezdnię utwardzoną lub utwardzony ciąg pieszo-jezdny,
  - b) utwardzony plac do zawracania.
5. Obszar w liniach rozgraniczających może zawierać:
  - a) chodniki,
  - b) pasy zieleni,
  - c) miejsca postojowe o wymiarach wynikających z obowiązujących przepisów.
6. Dopuszcza się lokalizację obiektów towarzyszących:
  - a) sieci infrastruktury technicznej,
  - b) obiekty małej architektury.

§ 36

Dla jednostek bilansowych oznaczonych symbolami „KPR1” i „KPR2” ustala się obowiązujące ustalenia dotyczące zasad modernizacji, rozbudowy i budowy systemów komunikacji:

1. Przeznaczenie podstawowe: tereny ciągów pieszo-rowerowych.
2. Przeznaczenie uzupełniające: sieci infrastruktury technicznej.
3. Szerokość drogi w liniach rozgraniczających zgodnie z rysunkiem planu.
4. Dopuszcza się lokalizację obiektów towarzyszących:
  - a) sieci infrastruktury technicznej,
  - b) obiekty małej architektury, przystanek autobusowy,
  - c) kioski z prasą.

§ 37

Dla jednostek bilansowych oznaczonych symbolami „E1” i „E2” ustala się obowiązujące ustalenia dotyczące zasad modernizacji, rozbudowy i budowy systemów komunikacji:

1. Przeznaczenie podstawowe: tereny infrastruktury technicznej – elektroenergetyka.
2. Nakazuje się, aby powierzchnia terenu niezajętego przez obiekty infrastruktury technicznej stanowiła powierzchnię biologicznie czynną.

§ 38

Dla jednostek bilansowych oznaczonych symbolami „K1” ustala się obowiązujące ustalenia dotyczące zasad modernizacji, rozbudowy i budowy systemów komunikacji:

1. Przeznaczenie podstawowe: tereny infrastruktury technicznej – kanalizacja.
2. Nakazuje się, aby powierzchnia terenu niezajętego przez obiekty infrastruktury technicznej stanowiła powierzchnię biologicznie czynną.



## Rozdział 7

### Ustalenia dotyczące granic i sposobów zagospodarowania terenów lub obiektów podlegających ochronie, ustalonych na podstawie odrębnych przepisów, w tym terenów górniczych, a także narażonych na niebezpieczeństwo powodzi oraz zagrożonych osuwaniem się mas ziemnych

#### § 39

W granicach planu nie występują tereny podlegające ochronie na podstawie odrębnych przepisów.

#### § 40

W granicach planu nie występują tereny narażone na niebezpieczeństwo powodzi oraz zagrożone osuwaniem się mas ziemnych.

## Rozdział 8

### Ustalenia dotyczące szczegółowych zasad i warunków scalania i podziału nieruchomości objętych planem miejscowym

#### § 41

1. Szczegółowe zasady i warunki podziału terenów takie jak parametry działek uzyskiwanych w wyniku scalania lub podziału zapisano w ustaleniach szczegółowych dla obszaru objętego rysunkiem planu.
2. Niezależnie od ustaleń szczegółowych dla obszaru objętego rysunkiem planu należy:
  - a) zapewnić nowowydzielonym oraz pozostałym nieruchomościom dostęp do drogi publicznej,
  - b) dostęp do drogi publicznej może zostać zapewniony przez tereny dróg wewnętrznych ustalonych w planie lub dodatkowo wyznaczonych na terenach zabudowy,
  - c) zapewnić dostęp nieruchomości do infrastruktury technicznej.
3. Niezależnie od ustaleń szczegółowych dla obszaru objętego rysunkiem planu dopuszcza się:
  - a) wydzielenie działek na potrzeby dróg wewnętrznych,
  - b) wydzielenie działek na potrzeby lokalizowania obiektów infrastruktury technicznej.
4. Dopuszcza się łączenie działek.

## Rozdział 9

### Ustalenia dotyczące zasad modernizacji, rozbudowy i budowy systemów komunikacji i infrastruktury technicznej

#### § 42

Zasady modernizacji, rozbudowy i budowy systemów komunikacji:

1. Podstawowy system komunikacji składa się z terenów oznaczonych na rysunku planu symbolami:
  - a) KDz – droga zbiorcza,
  - b) KDI – droga lokalna,
  - c) KDd – droga dojazdowa.
2. Tereny dróg wewnętrznych oznaczonych symbolami KDW, KD-W1 stanowią uzupełnienie systemu komunikacji.
3. Powiązanie systemu komunikacji w granicach planu z układem zewnętrznym określa rysunek planu.
4. W liniach rozgraniczających dróg publicznych i wewnętrznych dopuszcza się sytuowanie budowli i urządzeń związanych z utrzymaniem ruchu drogowego, takie jak jezdnie, ścieżki, chodniki, miejsca parkingowe, pasy zieleni, znaki, światła itp.

5. W razie potrzeby dopuszcza się w liniach rozgraniczających dróg publicznych sytuowanie zatok autobusowych, wiat przystankowych, punktów sprzedaży detalicznej —kiosk typu „ruch” – do 10 m<sup>2</sup> powierzchni zabudowy.
6. W liniach rozgraniczających dróg publicznych oraz dróg wewnętrznych dopuszcza się sytuowanie małej architektury.
7. Dopuszcza się prowadzenie i sytuowanie urządzeń i instalacji infrastruktury technicznej w zakresie sieci elektroenergetycznych, gazowniczych, wodociągowych, kanalizacyjnych, telekomunikacyjnych i ciepłowniczych w liniach rozgraniczających dróg publicznych i wewnętrznych. Zakazuje się lokalizowania instalacji sieci przesyłowych przy dopuszczeniu urządzeń i instalacji zaspokajających zapotrzebowanie lokalne.
8. Drogi wewnętrzne niezbędne do zapewnienia dostępu komunikacyjnego do dróg publicznych nie wyznaczone na rysunku planu wytyczyć na etapie projektu budowlanego w projekcie zagospodarowania terenu.
9. W razie potrzeby dopuszcza się sytuowanie dróg wewnętrznych w granicach działek.
10. Zapewnić drogi pożarowe zgodnie z obowiązującymi przepisami.
11. Zapewnić odpowiednią liczbę miejsc parkingowych w wymiarze minimum:
  - a) 2 miejsca parkingowe na dom jednorodzinny, dodatkowe 1 miejsce w przypadku, gdy budynek zawiera dwa lokale mieszkalne lub lokal usługowy na zasadach wynikających z przepisów prawa budowlanego,
  - b) 2,5 miejsca parkingowe na 100 m<sup>2</sup> powierzchni usług,
  - c) 1,5 miejsca parkingowego na 1 mieszkanie w zabudowie wielorodzinnej,
  - d) min. 1 miejsca parkingowego na 1 pokój w hotelu lub motelu.

#### § 43

Zasady modernizacji, rozbudowy i budowy infrastruktury technicznej w zakresie elektroenergetyki i gazownictwa:

1. Dopuszcza się budowę i rozbudowę sieci elektroenergetycznych w zakresie SN i NN na potrzeby zaspokojenia lokalnych potrzeb.
2. Dopuszcza się budowę i rozbudowę sieci gazowniczych na potrzeby zaspokojenia lokalnych potrzeb w liniach rozgraniczających dróg poza jezdnią.
3. Przyłączanie nowych odbiorców do sieci elektroenergetycznej i gazowniczej na zasadach określonych przepisami prawa energetycznego.
4. Dopuszcza się sytuowanie dodatkowych urządzeń oraz prowadzenie podziemnej sieci infrastruktury technicznej w zakresie elektroenergetyki i gazownictwa w granicach działek dróg i budowlanych.

#### § 44

Zasady modernizacji, rozbudowy i budowy infrastruktury technicznej w zakresie instalacji wodociągowej i kanalizacyjnej:

1. Zasady ogólne uzbrojenia:
  - a) dopuszcza się realizację inwestycji pod warunkiem uzbrojenia terenu w instalacje infrastruktury technicznej,
  - b) w przypadku potrzeby realizacji przedsięwzięcia przed uzbrojeniem terenu w instalacje infrastruktury technicznej z zakresu kanalizacji dopuszcza się alternatywne sposoby gromadzenia i unieszkodliwiania

- ścieków socjalno-bytowych w ramach działki pod warunkiem zapewnienia, że przyjęte rozwiązanie nie spowoduje pogorszenia środowiska.
2. Ustala się podłączenie wewnętrznej instalacji wodociągowej zasilającej nowoprojektowane tereny do wodociągu grupowego działającego na bazie istniejącego ujęcia i stacji uzdatniania wody.
  3. Działki pod zabudowę uzbroić indywidualnymi przyłączami wodociągowymi.
  4. Odprowadzenie ścieków sanitarnych przewiduje się za pomocą kanalizacji grawitacyjnej i tłocznej przyłączonej za pomocą kolektorów do istniejącej oczyszczalni ścieków.
  5. Na etapie sporządzania projektów budowlanych sieci kanalizacji sanitarnych należy zbilansować ilości ścieków zasilających istniejącą przepompownię i kolektory odprowadzające ścieki do oczyszczalni.
  6. Działki pod zabudowę uzbroić w indywidualne przykanaliki do sieci kanalizacyjnej i deszczowej. Na terenach nieuzbrojonych, do czasu wybudowania sieci kanalizacyjnej, dopuszcza się alternatywne rozwiązania nie mające negatywnego oddziaływania na środowisko.
  7. Przed realizacją należy uzyskać warunki techniczne podłączenia indywidualnego i systemowego.
  8. Dopuszcza się wykorzystanie wód opadowych z połąci dachowych obiektów budowlanych we własnym zakresie. Zaleca się gromadzenie wód opadowych do celów przeciwpożarowych.
  9. Odprowadzenie ścieków deszczowych przewiduje się za pomocą kanalizacji grawitacyjnej, a zrzut dokona się do istniejących kanałów i rowów jedynie po uprzednim podczyszczeniu.
  10. Nakazuje się odprowadzenie wód opadowych z powierzchni dróg oraz miejsc postojowych w ilości powyżej 4 do kanalizacji deszczowej lub ogólnospławnej połączonej z istniejącym miejskim systemem kanalizacyjnym.
  11. Nakazuje się zapewnić zaopatrzenie w wodę dla celów gaśniczych.
  12. W przypadku potrzeb dopuszcza się sytuowanie dodatkowych urządzeń infrastruktury technicznej w zakresie kanalizacji w granicach działek dróg i budowlanych.

#### § 45

Zasady modernizacji, rozbudowy i budowy infrastruktury technicznej w zakresie telekomunikacji:

1. W zakresie podłączenia sieci telefonicznej należy rozbudować infrastrukturę telekomunikacyjną i połączyć z istniejącym systemem miasta i gminy.
2. Dopuszcza się sytuowanie dodatkowych urządzeń oraz prowadzenie podziemnej sieci infrastruktury technicznej w zakresie telekomunikacji w granicach działek budowlanych i dróg.

#### § 46

Zasady gospodarki odpadami stałymi:

1. Gromadzenie i usuwanie odpadów stałych powinno odbywać się zgodnie z obowiązującymi wymaganiami przepisów.
2. Gospodarowanie odpadami oprzeć na istniejącym systemie oczyszczania gminy.
3. Dopuszcza się czasowe gromadzenie odpadów stałych w ramach własnej działki.
4. Odpady powinny być gromadzone selektywnie, z zale-

cenieniem podziału na frakcję suchą i mokrą.

5. Dopuszcza się sytuowanie koszy na śmieci na terenach stanowiących obszar przestrzeni publicznej jednocześnie nakazując regularne ich opróżnianie przez odpowiednie powołane do tego służby.
6. Dopuszcza się sytuowanie miejsc gromadzenia odpadów stałych na terenach ogólnodostępnych pod warunkiem, że zapewniają one możliwość segregowania i wtórnego wykorzystania surowców.

### Rozdział 10 Ustalenia końcowe

#### § 47

Tracą moc ustalenia następujących miejscowych planów zagospodarowania przestrzennego:

- a) przyjęty uchwałą Nr XLI/318/2001 Rady Miasta Pruszcz Gdański z dnia 19.12.2001r. w sprawie uchwalenia miejscowego planu zagospodarowania przestrzennego Ekologicznej Obwodnicy Komunikacyjnej Miasta Pruszcz Gdański,
  - b) przyjęty uchwałą Nr LIII/374/98 Rady Miasta Pruszcz Gdański z dnia 29 kwietnia 1998 r. w sprawie uchwalenia miejscowego planu zagospodarowania przestrzennego miasta Pruszcz Gdański (rejon ul. Kasprowicza) z późniejszymi zmianami,
  - c) przyjęty uchwałą Nr XXIII/230/2004 Rady Miasta Pruszcz Gdański z dnia 25 sierpnia 2004 r. w sprawie uchwalenia miejscowego planu zagospodarowania przestrzennego miasta Pruszcz Gdański „Osiedle Wschód”
- w granicach obszaru objętego niniejszym planem miejscowym.

#### § 48

Zgodnie z art. 15 ust. 2 i art. 36 ust. 4 ustawy z dnia 27 marca 2003 r. o planowaniu i zagospodarowaniu przestrzennym dla terenów o nowych funkcjach, wyznaczonych w planie ustala się stawkę służącą naliczaniu opłaty z tytułu wzrostu wartości nieruchomości w związku z uchwaleniem miejscowego planu zagospodarowania przestrzennego miasta Pruszcz Gdański „Rejon ul. Kopernika”:

- 1) w wysokości 25% dla terenów, na których nastąpił wzrost wartości nieruchomości w związku z uchwaleniem planu;
- 2) „nie ustala się” dla terenów, dla których wartość nieruchomości nie wzrosła w związku z uchwaleniem planu;
- 3) „nie dotyczy” dla terenów należących do Gminy Miejskiej Pruszcz Gdański;
- 4) „nie ustala się” dla dróg publicznych.

#### § 49

Wykonanie niniejszej uchwały powierza się Burmistrzowi Pruszcza Gdańskiego.

#### § 50

1. Uchwała wchodzi w życie po upływie 30 dni od ogłoszenia w Dzienniku Urzędowym Województwa Pomorskiego.
2. Uchwała, o której mowa w ust. 1, podlega również publikacji na stronie internetowej gminy.

Przewodniczący  
Rady Miasta  
Stefan Skonieczny





Załącznik nr 2  
do uchwały nr VI/55/2011  
Rady Miasta Pruszcz Gdański  
z dnia 20 kwietnia 2011 r.

**Rozstrzygnięcie o sposobie rozpatrzenia uwag złożonych do projektu miejscowego planu zagospodarowania przestrzennego**

1. Zgodnie z art. 17 pkt 10 ustawy projekt planu miejscowego został wyłożony do publicznego wglądu wraz prognozą oddziaływania na środowisko w dniach od 14.02.2011 r. do 07.03.2011 r. Dyskusja publiczna nad przyjętymi w projekcie planu miejscowego rozwiązaniami odbyła się w dniu 15.02.2011 r.
2. Zgodnie z terminem określonym na podstawie art. 17 pkt 11 ustawy termin składania uwag do projektu planu miejscowego upłynął 21.03.2011 r. Do projektu miejscowego planu zagospodarowania przestrzennego miasta Pruszcz Gdański „Rejon ul. Kopernika” w wyznaczonym terminie wpłynęły 3 uwagi.
3. Burmistrz Pruszcza Gdańskiego zgodnie z art. 17 pkt 14 ustawy po spełnieniu wymagań procedury sporządzenia planu określonej w art. 17 ustawy przedstawia Radzie Miasta Pruszcz Gdański projekt miejscowego planu zagospodarowania przestrzennego miasta Pruszcz Gdański „Rejon ul. Kopernika” wraz z listą nieuwzględnionych uwag, o których mowa w art. 17 pkt 11 ustawy.
4. W uwadze złożonej w dniu 14 marca 2011 r. przez Pana Pawła Karczmarskiego oraz Państwo Agnieszka i Arkadiusz Smeja zawarto trzy zagadnienia wymagające rozpatrzenia, z czego jedno dotyczyło dopuszczenia wysokości nie większej niż 12,0 m w przypadku zorganizowanej działalności inwestycyjnej.
5. Uwagi w zakresie przytoczonego zagadnienia nieuwzględniono, ponieważ maksymalną wysokość obiektów w sąsiedztwie jednostki bilansowej oznaczonej symbolem MN/MW1 określono na ok. 9,0 m. W celu zachowania wykształconego ładu przestrzennego postanowiono utrzymać maksymalną wysokość budynków na dotychczasowym poziomie. Pozostałe zagadnienia zostały rozpatrzone po myśli składających uwagę.
6. Uwagę złożoną w dniu 21 marca 2011 r. przez mieszkańców osiedla Wschód w Pruszczu Gdańskim złożonych z Pana Jana Jarosza, Panią Ewę Jarosz oraz Panią Katarzynę Wałdoch ujęto w 9 punktów. Punkty pogrupowano i ustalono trzy główne zagadnienia poruszone w uwadze:
  - a) w punktach 1-5 mieszkańcy kwestionują zasadność planowanej lokalizacji stacji paliw na terenach U3 i U4. Mieszkańcy wskazują, że ustalenia planu umożliwiają usytuowanie stacji benzynowej na obszarach jednostek bilansowych U3 i U4 oraz, że wyżej wymienione jednostki sąsiadują z jednostką MN/U2, stanowiącą teren zabudowy mieszkaniowej jednorodzinnej z dopuszczeniem usług. Dalej odwołują się do empatii Rady i Władz Miasta, czy sytuowanie stacji paliw przy zabudowie jednorodzinnej jest właściwe. Stawiają pytania, jaki jest cel sytuowania stacji paliw w bezpośrednim sąsiedztwie zabudowy jednorodzinnej oraz czy w mieście nie ma lepszych miejsc na lokalizację stacji w bezpieczniejszej odległości od zabudowy mieszkaniowej. Mieszkańcy wskazują problem, że osoby kupujące domy na Osiedlu Tęczowym są nieświadome planowanej lokalizacji stacji paliw,
  - b) mieszkańcy starają się domniemać intencje władz miasta, dla których zawarto zapisy § 47 w treści uchwały. We wspomnianym paragrafie znosi się obowiązujące aktualnie ustalenia planów miejscowych, których obszary zostały objęte niniejszym planem. Wskazują, że przeniesienie ustaleń zapisanych w planie zagospodarowania przestrzennego miasta Pruszcz Gdański „Osiedle Wschód” uniemożliwia im składanie uwag i wniosków oraz wyklucza z brania udziału w postępowaniu środowiskowym,
  - c) dalej, w punktach 7 do 9 mieszkańcy kwestionują zapisy prognozy wpływu na środowisko w zakresie wykrycia konfliktów i utrzymania wysokiej higieny życia człowieka wskazując na propozycję usytuowania w granicach planu stacji paliw oraz objęcia części obwodnicy miasta Pruszcz Gdański. Mieszkańcy kwestionują również ocenę dokonaną w prognozie wpływu na środowisko w zakresie oceny oddziaływania terenów lokalizacji w/w stacji paliw na środowisko w tym na ludzi. Przytoczono cytowania z prognoz i raportów o oddziaływaniu na środowisko dokonanych dla planu znajdującego się w innej części miasta, projektowanych inwestycji objętych tym planem. Odniesiono się również do zapisów planu zagospodarowania przestrzennego Ekologicznej Obwodnicy Komunikacyjnej Miasta Pruszcz Gdański oraz do opracowań z nim związanych nie zamieszczając cytowań.
7. Uwagi nie uwzględniono w całości mając na uwadze:
  - a) w zakresie zagadnienia nr 1 - lokalizacja stacji paliw na wskazanym terenie jest zasadna z punktu widzenia rozwoju przestrzennego miasta Pruszcz Gdański. Nie można wyznaczyć bardziej dogodnej lokalizacji niż przy drodze wyjazdowej z miasta i do tego bezpośrednio przy granicy. Inwestycja traktowana łącznie z realizacją drogi objętej planem związanym z usytuowaniem tzw. Ekologicznej Obwodnicy Miasta umożliwi odciążenie centrum miasta z tranzytowego ruchu pojazdów. Nie ma przeciwwskazań lokalizowania stacji benzynowej przy zabudowie mieszkaniowej. Nie jest to inwestycja mogąca powodować znaczne zanieczyszczenie poszczególnych elementów przyrodniczych albo środowiska jako całości w myśl przepisów prawa ochrony środowiska, za to jest przedsięwzięciem mogąącym potencjalnie znacząco oddziaływać na środowisko i jako takie będzie podlegać ocenie w myśl przepisów ustawy o udostępnianiu informacji o środowisku i jego ochronie, udziale społeczeństwa w ochronie środowiska oraz o ocenach oddziaływania na środowisko. Należy nadmienić, że lokalizacja stacji paliw na powyższym terenie jest kontynuacją funkcji, która została określona już w miejscowym planie zagospodarowania przestrzennego miasta Pruszcz Gdańsk z 1993 r. Ma swoje uzasadnienie funkcjonalno - przestrzenne. Plan miejscowy jest aktem jawnym tak jak tryb jego uchwalania, stąd osoby kupujące nieruchomości mają możliwość sprawdzenia, jakie inwestycje mogą powstać w pobliżu,
  - b) w zakresie zagadnienia nr 2 - § 47 jest wynikiem obowiązku zastosowania przepisu z art. 34 ust. 1 ustawy o planowaniu i zagospodarowaniu przestrzennym i jako taki nie niesie za sobą żadnych dodatkowych ustaleń czy wykluczeń,
  - c) w zakresie zagadnienia nr 3 -Miejscowy plan zagospodarowania przestrzennego jest uchwałą o ściśle określonym zasięgu i jako tako nie reguluje zagadnień wykraczających poza jego obszar obowiązywania, stąd nie ma celu odnoszenie się do



uchwał obowiązujących na innych obszarach. W sprawie ustaleń w zakresie ochrony przed hałasem uchwała odwołuje się do istniejących przepisów, w § 9, które szczegółowo opracowane zostały w ustawie prawo ochrony środowiska i rozporządzeniu Ministra Środowiska z dnia 10 listopada 2010 r. w sprawie sposobu ustalania wartości wskaźnika hałasu LDWN. Jednocześnie wskazuję, że plan miejscowy uchwalany jest w zgodzie z prawem i nie może regulować zagadnień, które są regulowane przez akty prawne wyższego rzędu.

8. Pozostałe uwagi złożone w terminie zostały rozpatrzone pozytywnie, a ich ustalenia wprowadzono do treści planu. Rada Miasta Pruszcz Gdański przychyliła się do rozstrzygnięcia Burmistrza Pruszcza Gdańskiego rozstrzygając ostatecznie o nieuwzględnieniu uwag. Wobec powyższego podjęcie uchwały jest zasadne.

Załącznik nr 3  
do uchwały nr VI/55/2011  
Rady Miasta Pruszcz Gdański  
z dnia 20 kwietnia 2011 r.

**Sposoby realizacji zapisanych w planie inwestycji z za-**

**kresu infrastruktury technicznej, które należą do zadań własnych gminy oraz zasady ich finansowania**

1. Na obszarze objętym wyżej wymienionym miejscowym planem zagospodarowania przestrzennego przewiduje się inwestycje z zakresu infrastruktury technicznej, które należą do zadań własnych miasta:
  - a) budowę ciągu pieszo-rowerowego,
  - b) budowę układu komunikacyjnego,
  - c) budowę sieci infrastruktury technicznej,
  - d) budowę parku.
2. Przewiduje się wykup terenów pod drogi publiczne lokalne: KDL, drogi dojazdowe KDD.
3. Inwestycje wymienione wyżej są zadaniem własnym miasta i będą realizowane:
  - z budżetu gminy,
  - przy współfinansowaniu ze środków NFOŚiGW i WFOŚiGW,
  - przy współfinansowaniu z funduszy strukturalnych UE,
  - w ramach partnerstwa publiczno-privatnego,
  - z innych źródeł.
4. Nie określa się harmonogramu realizacji wymienionych inwestycji.

1452

**UCHWAŁA Nr VII/41/2011  
Rady Miejskiej w Kępicach  
z dnia 4 kwietnia 2011 r.**

**w sprawie nadania nazwy ulicom na terenie miejscowości Korzybie.**

Na podstawie art. 18 ust. 2 pkt 13 ustawy z dnia 08 marca 1990 roku o samorządzie gminnym (tekst jednolity Dz. U. z 2001 r. Nr 142, poz. 1591, z późniejszymi zmianami: Dz. U. Nr z 2002 Nr 23, poz. 220, Nr 62, poz. 558, Nr 113, poz. 984, Nr 153, poz. 1271, Nr 214, poz. 1806; z 2003 r. Nr 80, poz. 717, Nr 162, poz. 1568; z 2004 Nr 102, poz. 1055, Nr 116, poz. 1203, Nr 167, poz. 1759, z 2005 r., Nr 172, poz. 1441, Nr 175, poz. 1457; z 2006 r., Nr 17 poz. 128, Nr 181, poz. 1337; z 2007 r., Nr 48, poz. 327, Nr 138, poz. 974, Nr 173, poz. 1218; z 2008 r., Nr 180, poz. III, Nr 223, poz. 1458; z 2009 r., Nr 52, poz. 420, Nr 157, poz. 1241, z 2010 r. Nr 28, poz. 142 i poz. 146, Nr 40, poz. 230, Nr 106, poz. 675, z 2011 nr 21 poz. 113) oraz art. 47a ust. 3 pkt 5 ustawy z dnia 17 maja 1989 r. prawo geodezyjne i kartograficzne (Obwieszczenie Marszałka Sejmu Rzeczypospolitej Polskiej z dnia 8 października 2010 r. w sprawie ogłoszenie jednolitego tekstu ustawy – Prawo geodezyjne i kartograficzne – Dz. U. z 2010 r. Nr 193, poz. 1287), Rada Miejska w Kępicach uchwała, co następuje:

§ 1

1. Dla ulicy oznaczonej wg ewidencji gruntów jako działki nr 425 i 434, położonej w Korzybiu, stanowiącej odcinki dróg wewnątrz byłego terenu pokolonijnego PKP jako dojazd do nowo wydzielonych działek z przeznaczeniem pod budownictwo mieszkaniowe jednorodzinne, łączącej ulicę Dworcową z ulicą Długą nadaje się nazwę „Jaśminowa”. 2. Dla ulicy oznaczonej wg ewidencji gruntów jako działka nr 284/10, położonej w Korzybiu, stanowiącej odcinek drogi rozpoczynający się od ulicy Kasztanowej w kierunku wschodnim do działki nr 180 stanowiącej własność Skarbu Państwa w zarządzie PGL LP Nadleśnictwa Warcino, jako dojazd do nowo wydzielonych działek z przeznaczeniem pod budowni-

ctwo mieszkaniowe jednorodzinne, nadaje się nazwę „Spacerowa „.

§ 2

Opis położenia ulicy zawiera załącznik nr 1, a orientacyjny szkic sytuacyjny ulicy stanowi załącznik nr 2. Załącznik Nr 1 i 2 stanowią integralną część uchwały

§ 3

Wykonanie uchwały powierza się Burmistrzowi Kępic.

§ 4

Uchwała wchodzi w życie po upływie 14 dni od dnia ogłoszenia w Dzienniku Urzędowym Województwa Pomorskiego i podlega ogłoszeniu w sposób zwyczajowo przyjęty.

Przewodniczący  
Rady Miejskiej w Kępicach  
*Paweł Lisowski*

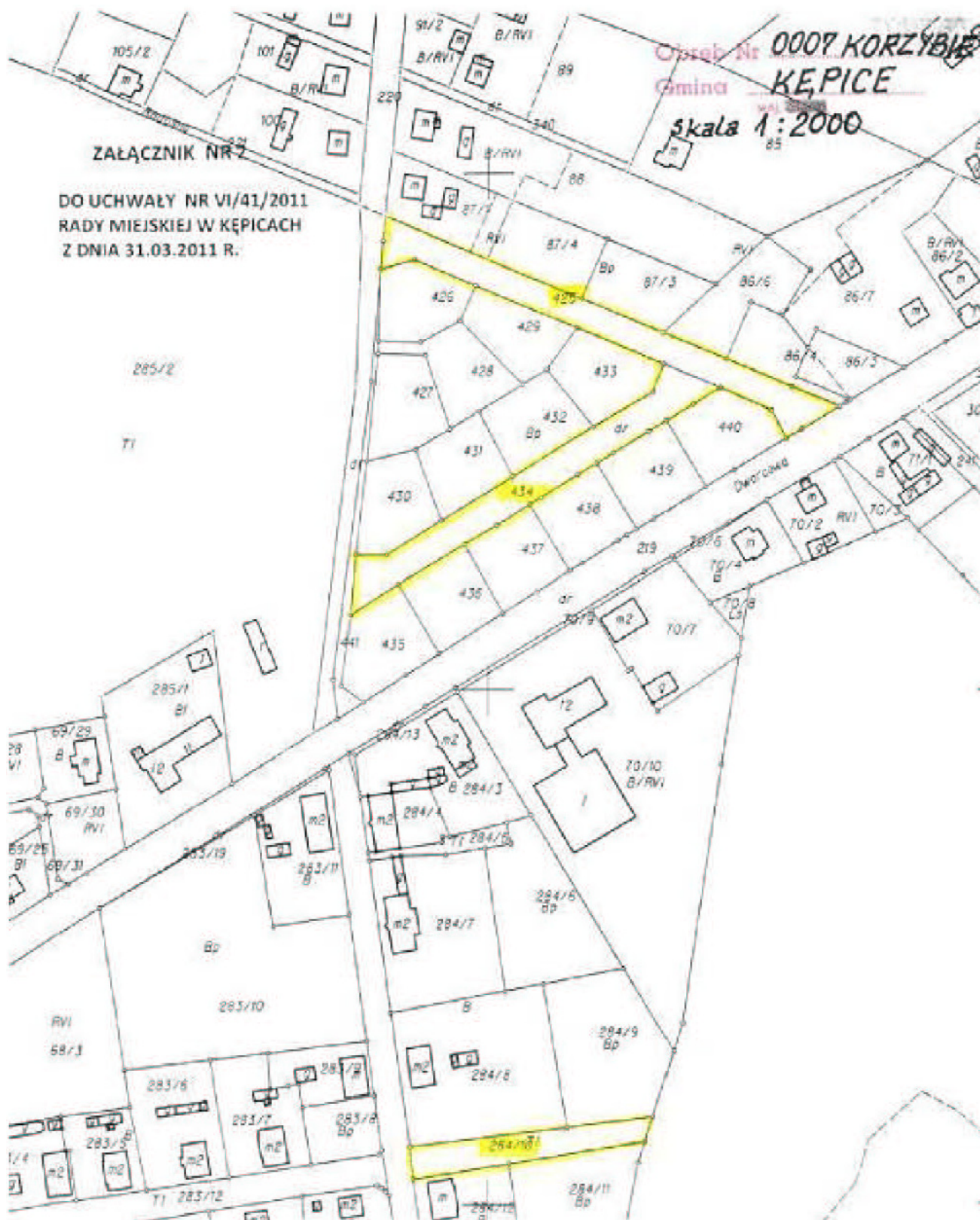
Załącznik nr 1  
do uchwały nr VII/41/2011  
Rady Miejskiej w Kępicach  
z dnia 4 kwietnia 2011 r.

- 1) Opis położenia ulicy o nazwie: Jaśminowa: ulica – droga gruntowa, łącząca ulicę Dworcową z ulicą Długą i stykająca się z nią w dwóch miejscach. Ulicę stanowi teren o powierzchni ogólnej 0,4257ha, w skład którego wchodzi dwie działki geodezyjnie wydzielone o numerach: 425 o pow. 0,2181 ha i 434 o pow. 0,2076 ha Do ulicy tej przypisane są działki: 86/4, 86/6, 87/3, 87/4, 426, 429, 433,432, 431 i 430.

2) Opis położenia ulicy o nazwie: Jaśminowa: ulica – droga gruntowa, łącząca ulicę Dworcową z ulicą Długą i stykająca się z nią w dwóch miejscach. Ulicę stanowi teren o powierzchni ogólnej 0,4257ha, w skład którego wchodzi

dwie działki geodezyjnie wydzielone o numerach: 425 o pow. 0,2181 ha i 434 o pow. 0,2076 ha Do ulicy tej przypisane są działki: 86/4, 86/6, 87/3, 87/4, 426, 429, 433, 432, 431 i 430.

**Załącznik nr 2**  
do uchwały nr VII/41/2011  
Rady Miejskiej w Kępicach  
z dnia 4 kwietnia 2011 r.



1453

**UCHWAŁA Nr VII/40/2011**  
**Rady Miejskiej w Kępicach**  
z dnia 31 marca 2011 r.

**w sprawie zasad sprzedaży lokali mieszkalnych, lokali użytkowych i nieruchomości stanowiących mienie Gminy.**

Na podstawie art. 18 ust. 2 pkt 9 lit. "a" ustawy z dnia 08 marca 1990 roku o samorządzie gminnym (tekst jednolity Dz. U. z 2001 r. Nr 142, poz. 1591, z późniejszymi zmianami: Dz. U. Nr z 2002 Nr 23, poz. 220, Nr 62, poz. 558, Nr 113, poz. 984, Nr 153, poz. 1271, Nr 214, poz. 1806; z 2003 r. Nr 80, poz. 717, Nr 162, poz. 1568; z 2004 Nr 102, poz. 1055, Nr 116, poz. 1203, Nr 167, poz. 1759, z 2005 r., Nr 172, poz. 1441, Nr 175, poz. 1457; z 2006 r., Nr 17 poz. 128, Nr 181, poz. 1337; z 2007 r., Nr 48, poz. 327, Nr 138, poz. 974, Nr 173, poz. 1218; z 2008 r., Nr 180, poz. 1111, Nr 223, poz. 1458; z 2009 r., Nr 52, poz. 420, Nr 157, poz. 1241, z 2010 r. Nr 28, poz. 142 i poz. 146, Nr 40, poz. 230, Nr 106, poz. 675, z 2011 nr 21 poz. 113) oraz art. 11, art. 12, art. 34, art. 37 ust. 1 i 2, art. 67, art. 68 ust. 1 pkt 7, art. 70 ustawy z dnia 21 sierpnia 1997 r. o gospodarce nieruchomościami (tekst jednolity Dz. U. z 2010 r. Nr 102, poz. 651, z późniejszymi zmianami: Dz. U. Nr 106, poz. 675, Nr 143 poz. 963, Nr 155 poz. 1043, Nr 197 poz. 1307, Nr 200 poz. 1323) Rada Miejska w Kępicach uchwala, co następuje:

§ 1

Czynności związane z przygotowaniem do sprzedaży lokali podejmuje się na wniosek najemcy lub z inicjatywy Burmistrza.

§ 2

Pierwszeństwo w nabywaniu lokali mieszkalnych przysługuje ich najemcom jeżeli najem został nawiązany na podstawie umowy najmu na czas nieoznaczony, a w nabywaniu lokali użytkowych jeżeli najem lub dzierżawa zostały nawiązane na podstawie umowy zawartej na czas nieoznaczony i trwają co najmniej 1 rok.

§ 3

Wyraża się zgodę na odstąpienie od obowiązku przetargowego trybu zawarcia umów: 1. najmu lokali mieszkalnych 2. najmu z dotychczasowym najemcą lub dzierżawcą nieruchomości lub lokalu 3. na dzierżawę gruntów rolnych zawieranych na okres powyżej 3 lat 4. najmu lokali użytkowych na realizację celów publicznych (np. związanych ze służbą zdrowia)

§ 4

1. Zasady sprzedaży lokali mieszkalnych 1. Przy sprzedaży lokalu na rzecz jego najemcy Burmistrz jest uprawniony do zaliczenia na poczet wartości lokalu nakładów poczynionych przez najemcę na przedmiot najmu, mających wpływ na wzrost wartości rynkowej lokalu (jeżeli nakłady te zostały poczynione za zgodą wynajmującego i nie zostały uprzednio rozliczone). Wartość nakładów wycenia rzeczoznawca majątkowy w operacji szacunkowym. Wartość nakładów odlicza się od wartości lokalu przed udzieleniem od ceny nabycia bonifikat określonych w § 4 pkt 2, 3 i 4. 2. Ustala się bonifikatę w wysokości 90% od ceny nabywanego lokalu mieszkalnego wraz z pomieszczeniami przynależnymi oraz z udziałem w nieruchomości wspólnej (tj. lokal mieszkalny, pomieszczenia przynależne, działkę gruntową lub udział w działce). 3. Ustala się bonifikatę w wys. 95% w przypadku gdy sprzedawane są jednocześnie wszystkie

lokale pozostałe do sprzedaży w danym budynku lub sprzedawany jest ostatni lokal mieszkalny. Bonifikata ta nie przysługuje, gdy sprzedawany jest dom obejmujący jeden samodzielny lokal mieszkalny. 4. Ustala się bonifikatę w wys. 70% w przypadku gdy sprzedawane są lokale w budynkach wybudowanych w roku 1970 i latach następnych. 5. Ustalona cena nieruchomości lokalowej lub innej nieruchomości sprzedawanej w drodze bezprzetargowej lub w rokowaniach może być rozłożona na raty, jednak nie dłużej niż na 10 lat, przy czym pierwsza rata w wys. nie mniejszej niż 10% ceny podlega zapłacie najpóźniej do dnia zawarcia aktu notarialnego, a następne raty wraz z oprocentowaniem płatne są raz w roku przez 9 lat i podlegają zapłacie w terminach ustalonych przez strony. 6. Rozłożona na raty nie spłacona część należności podlega oprocentowaniu przy zastosowaniu stopy procentowej równej stopie redyskonta weksli stosowanej przez Narodowy Bank Polski. 7. Gmina będzie żądać zwrotu kwoty równej udzielonej bonifikacie po jej waloryzacji, jeżeli nabywca nieruchomości przed upływem 5 lat licząc od dnia jej nabycia zbędzie lub wykorzysta nieruchomość na inne cele niż mieszkalne. Nie dotyczy to zbycia na rzecz osoby bliskiej (w rozumieniu ustawy o gospodarce nieruchomościami) 8. Bonifikat nie stosuje się przy sprzedaży nieruchomości na rzecz najemców-byłych właścicieli, którym wygasło prawo użytkowania wieczystego gruntu, a przysługiwało im wynagrodzenie za budynki i inne urządzenia nabyte lub wybudowane na nieruchomości

§ 5

1. Zasady sprzedaży lokali użytkowych 1) zasady sprzedaży obowiązują takie, jak przy sprzedaży lokali mieszkalnych jednak przy sprzedaży lokali użytkowych nie stosuje się żadnych bonifikat

§ 6

1. Najemca lub dzierżawca, który złożył wniosek o nabycie najmowanego lub dzierżawionego lokalu oraz osoba, która złoży wniosek o sprzedaż nieruchomości, zobowiązana jest wpłacić zadatek na pokrycie kosztów związanych z wyceną nieruchomości w terminie 14 dni od dnia otrzymania zawiadomienia o przeznaczeniu nieruchomości do sprzedaży. Wyceny wartości lokalu dokonuje rzeczoznawca majątkowy wskazany przez Gminę. 2. Wnioskodawca zobowiązany jest potwierdzić swoją ofertę nabycia nieruchomości w terminie trzech miesięcy od dnia zapoznania go z warunkami zakupu. 3. Brak potwierdzenia oferty w powyższym terminie będzie oznaczał, że wnioskodawca odstępuje od nabycia nieruchomości. Wpłacony zadatek przepada wówczas na rzecz Gminy. Jeżeli wnioskodawca nie wpłaci zadatku, o którym mowa wyżej jego wniosek o nabycie lokalu będzie pozostawiony bez rozpatrzenia.

§ 7

Lokal może być sprzedany w drodze przetargu w przypadku, gdy najemca lub dzierżawca lokalu, któremu przysługuje pierwszeństwo nabycia najmowanego lub dzierżawionego lokalu nie skorzysta z tego prawa.



§ 8

Nabywca nieruchomości ponosi dodatkowe koszty związane z przygotowaniem dokumentacji do sprzedaży - za podział geodezyjny, wycenę nieruchomości, koszty wskazania granic, koszty notarialne.

§ 9

Sprawy sprzedaży lokali wszczęte, lecz nie zakończone umową notarialną przenoszącą własność przed dniem wejścia w życie niniejszej uchwały - prowadzi się na podstawie przepisów niniejszej uchwały.

§ 10

Wykonanie uchwały powierza się Burmistrzowi Kępic.

§ 11

Traci moc uchwała nr XLII/262/2005 Rady Miejskiej w Kępicach z dnia 28 listopada 2005 r.

§ 12

Uchwała wchodzi w życie po 14 dniach od dnia ogłoszenia w Dzienniku Urzędowym Województwa Pomorskiego oraz podlega ogłoszeniu w sposób zwyczajowo przyjęty.

Przewodniczący  
Rady Miejskiej w Kępicach  
*Paweł Lisowski*

1454

**UCHWAŁA Nr VIII/51/2011**  
**Rady Miejskiej w Łebie**  
z dnia 12 maja 2011 r.

**w sprawie zmiany Uchwały Nr VI/44/2011 Rady Miejskiej w Łebie z dnia 30 marca 2011 roku w sprawie ustalenia wysokości stawek opłaty targowej, zasad ustalania i poboru oraz terminów jej płatności.**

Na podstawie art. 18 ust. 2 pkt 8 ustawy z dnia 8 marca 1990 r. o samorządzie gminnym (tekst jednolity Dz. U. z 2001 r. Nr 142, poz. 1591 z późn. zm.), art. 15 i art. 19 pkt 1 lit. a) pkt 2 ustawy z dnia 12 stycznia 1991 r. o podatkach i opłatach lokalnych (tekst jednolity Dz. U. z 2010 Nr 95, poz. 613 z późn. zm.), art. 47 § 4a ustawy z dnia 29 sierpnia 1997 roku Ordynacja podatkowa (tekst jednolity Dz. U. z 2005 r. Nr 8, poz. 60 z późn. zm.) Rada Miejska w Łebie uchwala, co następuje:

§ 1

Zmienia się Uchwałę Nr VI/44/2011 Rady Miejskiej w Łebie z dnia 30 marca 2011 roku w sprawie ustalenia wysokości stawek opłaty targowej, zasad ustalania i poboru oraz terminów jej płatności w następujący sposób:

1. § 3 otrzymuje brzmienie:

„§ 3.1. Ustala się wysokość dziennej stawki opłaty targowej pobieranej od osób fizycznych i prawnych oraz jednostek organizacyjnych nie mających osobowości prawnej, dokonujących sprzedaży na targowiskach, jak niżej:

- 1) przy sprzedaży obnośnej z ręki, kosza, skrzynki, wiadra, roweru, wózka oraz sprzedaży świeżych ryb z burty i nabrzeża w wysokości 10,00 zł.
- 2) przy sprzedaży z samochodu osobowego i ciężarowego:
  - a) o dopuszczalnej ładowności do 2,5 ton w wysokości 15,00 zł.,
  - b) o dopuszczalnej ładowności powyżej 2,5 ton do 7 ton w wysokości 30,00 zł.,
  - c) o dopuszczalnej ładowności powyżej 7 ton w wysokości 45,00 zł.
- 3) przy sprzedaży wyrobów artystów plastyków i twórców sztuki ludowej w wysokości 10,00 zł.
- 4) przy sprzedaży w ogródkach gastronomicznych – 1,20 zł. za każdy rozpoczęty 1 m<sup>2</sup> zajmowanej powierzchni,
- 5) przy sprzedaży książek – 1,20 zł. za każdy rozpoczęty 1 m<sup>2</sup> zajmowanej powierzchni,

6) przy sprzedaży w pozostałych przypadkach, w zależności od zajmowanej powierzchni:

- a) do 2 m<sup>2</sup> w wysokości 15,00 zł.,
  - b) powyżej 2 m<sup>2</sup> do 100 m<sup>2</sup> włącznie w wysokości 15,00 zł. + 1,20 zł. za każdy rozpoczęty metr powyżej 2 m<sup>2</sup>,
  - c) powyżej 100 m<sup>2</sup> w wysokości 250,00 zł.
2. W przypadku gdy dla danej sprzedaży właściwa jest więcej niż jedna stawka opłaty targowej, stosuje się stawkę wyższą, za wyjątkiem dokonywania sprzedaży z samochodu i stoiska, kiedy opłatę targową pobiera się łącznie zgodnie ze stawkami określonymi w § 3 ust. 1 pkt 2 i 6.
3. W okresie od 01 września do 14 czerwca opłaty określone w ust. 1 ulegają zmniejszeniu o 50%.
4. Zwalnia się z opłaty targowej sprzedaż prowadzoną podczas, w miejscu i w związku z imprezami organizowanymi z udziałem miasta.
2. § 5 otrzymuje brzmienie:

„§ 5.1. Opłata targowa pobierana jest:

- 1) w drodze inkasa:
  - a) przez wyznaczonych inkasentów:
    - Panią Urszulę Krygier Nowak,
    - Panią Beatę Smorawską,
    - Panią Agnieszkę Bednarek,
    - Panią Hannę Kracińską.
  - b) w zastępstwie pobór opłaty targowej powierza się Straży Miejskiej w Łebie.
- 2) W drodze indywidualnej wpłaty dokonanej bezpośrednio na rachunek bankowy Gminy Miejskiej Łeba w Banku Spółdzielczym w Łebie Nr 66 9324 0008 0000 0202 2000 0010 nie później niż w dniu sprzedaży, przed jej rozpoczęciem.”

§ 2

Wykonanie uchwały powierza się Burmistrzowi Miasta Łeby.

§ 3

Uchwała wchodzi w życie po upływie 14 dni od dnia

jej ogłoszenia w Dzienniku Urzędowym Województwa Pomorskiego.

Przewodnicząca  
Rady Miejskiej w Łebie  
Barbara Dąbrowska

1455

**UCHWAŁA Nr VIII/52/2011**  
**Rady Miejskiej w Łebie**  
z dnia 12 maja 2011 r.

**w sprawie określenia wykazu kąpielisk na rok 2011 na terenie Gminy Miejskiej Łeba.**

Na podstawie art. 18 ust. 2 pkt 15 i art. 40 ust. 1 ustawy z dnia 8 marca 1990r. o samorządzie gminnym (tekst jednolity Dz. U. z 2001r. Nr 142, poz. 1591, z późn. zm.) oraz art. 9 ust. 1 pkt 10b i art. 34a ust. 1 ustawy z dnia 18 lipca 2001 Prawo wodne (tekst jednolity Dz. U. z 2005r. Nr 239, poz. 2019, z późn. zm.) Rada Miejska w Łebie uchwala, co następuje:

§ 1

Określa się wykaz kąpielisk na rok 2011 na terenie Gminy Miejskiej Łeba, stanowiący załącznik Nr 1 i Nr 2 do niniejszej uchwały.

§ 2

Wykonanie uchwały powierza się Burmistrzowi Miasta Łeby.

§ 3

Uchwała wchodzi w życie po upływie 14 dni od dnia ogłoszenia w Dzienniku Urzędowym Województwa Pomorskiego.

Przewodnicząca  
Rady Miejskiej w Łebie  
Barbara Dąbrowska

**Załącznik nr 1**

do uchwały nr VIII/52/2011  
Rady Miejskiej w Łebie  
z dnia 12 maja 2011 r.


**Wykaz kąpielisk na terenie Gminy Miejskiej Łeba na rok 2011 roku.**

Lp.	Nazwa kąpieliska	Krajowy kod kąpieliska / Identyfikator kąpieliska NUMID	Współrzędne geograficzne początku i końca kąpieliska	Kilometraż linii brzegowej początku i końca kąpieliska	Położenie kąpieliska	Czas trwania sezonu kąpielowego	Organizator kąpieliska
1.	Kąpielisko centralne przy plaży „A”	2208PKAP0001/ PL6310802122000009	N54.46815 E17.55338- N54.76849 E17.56274	182,235km - 182,865km	600 mb linii brzegowej od wysokości Hotelu „Neptun” w kierunku falochronu wschodniego	15.06.2011 - 31.08.2011	Promocja Plaż Turystyki i Rekreacji „AGADOS” S.C.
2.	Kąpielisko przy plaży „B”	2208PKAP0002/ PL6310802222000010	N54.76545 E17.52929- N54.76579 E17.53246	184,230km - 184,440km	200 mb linii brzegowej od wejścia na plażę w rejonie ul. Turystycznej w kierunku zachodnim	01.07.2011- 31.08.2011	Promocja Plaż Turystyki i Rekreacji „AGADOS” S.C.
3.	Kąpielisko przy plaży „C”	2208PKAP0003/ PL6310802122000011	N54.76915 E17.57362- N54.76974 E17.57828	181,218km - 181,521km	300 mb linii brzegowej od wejścia na plażę przy Hotelu „Łeba” w kierunku wschodnim	01.07.2011- 31.08.2011	Promocja Plaż Turystyki i Rekreacji „AGADOS” S.C.

Załącznik nr 2  
do uchwały nr VIII/52/2011  
Rady Miejskiej w Łebie  
z dnia 12 maja 2011 r.

**Kąpieliska strzeżone w Łebie w sezonie letnim 2011**

**Kąpieliska strzeżone w Łebie w sezonie letnim 2011**



1456

**INFORMACJA Nr UM.NPŚ.MK.7113.3.2011**

**Burmistrz Kępic**  
z dnia 31 marca 2011 r.

**Zestawienie danych dotyczących czynszów najmu lokali mieszkalnych nienależących do publicznego zasobu mieszkaniowego za 2010 rok celem opublikowania w Dzienniku Urzędowym Województwa Pomorskiego.**

Na podstawie § 3 Rozporządzenia Ministra Infrastruktury z 27 grudnia 2007 roku w sprawie określenia danych dotyczących czynszów najmu lokali mieszkalnych nienależących do publicznego zasobu mieszkaniowego, położonych na obszarze gminy lub jego części (Dz. U. z 2007 r., nr 250, poz. 1873) Gmina Kępicze przesyła ze-

stawienie danych dotyczących czynszów najmu lokali mieszkalnych nienależących do publicznego zasobu mieszkaniowego za 2010 r. celem opublikowania w Dzienniku Urzędowym Województwa Pomorskiego.

Burmistrz Kępic  
*Magdalena Gryko*

**Załącznik nr 1**

do informacji nr UM.NPŚ.MK.7113.3.2011  
Burmistrz Kępic  
z dnia 31 marca 2011 r.

**Zestawienie danych dotyczących czynszów najmu lokali mieszkalnych nienależących do publicznego zasobu mieszkaniowego za 2010 rok położonych na obszarze Gminy Kępicze**

a) I półrocze

<b>Stawki czynszu za 1m<sup>2</sup> powierzchni użytkowej lokalu</b>											
Powierzchnia lokalu	Standard lokalu	Budynek wybudowany w latach, przy uwzględnieniu jego stanu technicznego									
		do 1918 r.		1919-45		1946-1970		1971-2002		po 2002 r.	
		zły*	dobry	zły	dobry	zły	dobry	zły	dobry	zły	dobry
poniżej 40 m <sup>2</sup>	A	1)**...			2,46						
	B	2) ...									
	C										
40 m <sup>2</sup> do 60 m <sup>2</sup>	A				2,58						

	B										
	C										
40 m <sup>2</sup> do 60 m <sup>2</sup>	A				2,58						
	B	1) 2,12 2) 2,34									
	C										
powyżej 60 m <sup>2</sup> do 80 m <sup>2</sup>	A				3,20						
	B										
	C										
powyżej 80 m <sup>2</sup>	A										
	B										
	C										

**Załącznik nr 2**  
do informacji nr UM.NPŚ.MK.7113.3.2011  
Burmistrz Kępic  
z dnia 31 marca 2011 r.

b) II półrocze

Stawki czynszu za 1m <sup>2</sup> powierzchni użytkowej lokalu											
Powierzchnia lokalu	Standard lokalu	Budynek wybudowany w latach, przy uwzględnieniu jego stanu technicznego									
		do 1918 r.		1919-45		1946-1970		1971-2002		po 2002 r.	
		zły*	dobry	zły	dobry	zły	dobry	zły	dobry	zły	dobry
poniżej 40 m <sup>2</sup>	A	1)** ... 2) ...									
	B										
	C										
40 m <sup>2</sup> do 60 m <sup>2</sup>	A										
	B										
	C										
powyżej 60 m <sup>2</sup> do 80 m <sup>2</sup>	A										
	B										
	C										
powyżej 80 m <sup>2</sup>	A										
	B		3,29				3,29				
	C										

A – standard wysoki (wyposażenie w instalację centralnego ogrzewania oraz korzystna lokalizacja budynku)

B – standard średni (wyposażenie w instalację centralnego ogrzewania, ale niekorzystna lokalizacja budynku lub brak instalacji centralnego ogrzewania)

C – standard niski (brak instalacji wodociągowo–kanalizacyjnej)

\* – budynek wymaga remontu

1)\*\* stawka czynszu najniższa; średnia z najniższych stawek w przypadku większej liczby stawek

2) stawka czynszu najwyższa; średnia z najwyższych stawek w przypadku większej liczby stawek



1457

**UCHWAŁA Nr 142/VII/11**  
**Sejmiku Województwa Pomorskiego**  
z dnia 27 kwietnia 2011 r.

**w sprawie Nadmorskiego Parku Krajobrazowego.**

Na podstawie art. 18 pkt 20 ustawy z dnia 5 czerwca 1998 roku o samorządzie województwa (tekst jednolity: Dz. U. z 2001 r. Nr 142, poz. 1590 ze zm.<sup>1)</sup>) i art. 16 ust. 2 i 3 oraz art. 17 ust. 1 ustawy z dnia 16 kwietnia 2004 r. o ochronie przyrody (tekst jednolity: Dz. U. z 2009 r. Nr 151, poz. 1220 ze zm.<sup>2)</sup>) Sejmik Województwa Pomorskiego uchwala, co następuje:

§ 1

1. Nadmorski Park Krajobrazowy, zwany dalej „Parkiem”, obejmuje obszar o powierzchni 18.804 ha w tym 7.452 ha powierzchni lądowej oraz 11.352 ha wód Zatoki Puckiej Wewnętrznej. Powierzchnia lądowa obejmuje obszar położony w województwie pomorskim w powiecie puckim na terenie następujących gmin: Kosakowo, Krokowa, Puck oraz miast: Jastarnia, Hel, Puck i Władysławowo.
2. W celu zabezpieczenia Parku przed zagrożeniami zewnętrznymi wynikającymi z działalności człowieka jest wyznaczona otulina Parku o powierzchni 17.540 ha położona w województwie pomorskim w powiecie puckim na terenie następujących gmin: Choczewo, Kosakowo, Krokowa, Puck oraz miast: Puck i Władysławowo.
3. Przebieg granicy Parku określa Załącznik Nr 1 do niniejszej uchwały.
4. Otulinę Parku określa Załącznik Nr 2.

§ 2

Określa się szczególne cele ochrony Parku:

- 1) zachowanie naturalnego charakteru brzegów morskich i ujściowych odcinków rzek oraz specyfiki form mierzejowych,
- 2) zachowanie charakterystycznego układu strefowego i ciągłości przestrzennej poszczególnych typów ekosystemów nadmorskich,
- 3) ochrona wartości florystycznych i fitocenotycznych parku, w szczególności cennych fitocenoz w Zatoce Puckiej i na jej wybrzeżach, zbiorowisk nawydmowych i naklifowych, śródleśnych torfowisk, bagien i oczek wodnych z rzadkimi zbiorowiskami roślinnymi, w tym o atlantyckim typie zasięgu,
- 4) ochrona miejsc rozrodu, żerowania i odpoczynku poszczególnych grup zwierząt, w szczególności ryb i ssaków morskich a także ważnych dla ptaków miejsc lęgowych oraz rejonów odpoczynku i żerowania w okresie wędrówek i zimowania,
- 5) zachowanie historycznie zróżnicowanych typów przestrzennych wsi rybackich i rolniczych, osad letniskowych oraz obszarów o ważnym znaczeniu strategicznym

1) Dz. U. z 2002 r. Nr 23, poz. 220, Nr 62, poz. 558, Nr 153, poz. 1271, Nr 214, poz. 1806; z 2003 r. Nr 162, poz. 1568; z 2004 r. Nr 102, poz. 1055, Nr 116, poz. 1206; z 2006 r. Nr 126, poz. 875, Nr 227, poz. 1658; z 2007 r. Nr 173, poz. 1218 oraz z 2008 r. Nr 180, poz. 1111, Nr 216, poz. 1370, Nr 223, poz. 1458; z 2009 r. Nr 157, poz. 1241, z 2010 r. Nr 28, poz. 142 i 146, Nr 40, poz. 230, Nr 106, poz. 675.

2) Dz. U. z 2009 r. Nr 215, poz. 1664, Nr 157, poz. 1241; Dz. U. z 2010 r. Nr 76, poz. 489, Nr 119, poz. 804.

- i nawigacyjnym, wraz z ich tradycją architektoniczną,
- 6) zachowanie wartości kultury niematerialnej, w szczególności swoistości etnicznej oraz tradycyjnych zajęć i zwyczajów społeczności kaszubskiej,
- 7) ochrona charakterystycznych krajobrazów wybrzeży otwartego morza (wydmowych i klifowych) oraz wybrzeży nadzatokowych (wydmowych, wysoczyznowych i niskich), w tym charakterystycznych równin organogeniczno-mineralnych na Półwyspie Helskim, eksponowanych widokowo wierzchołków i stref krawędziowych kęp wysoczyznowych oraz rozległych krajobrazów równin nadmorskich i den pradolin.

§ 3

Na terenie Parku wprowadza się następujące zakazy:

- 1) realizacji przedsięwzięć mogących znacząco oddziaływać na środowisko w rozumieniu przepisów ustawy z dnia 3 października 2008 r. o udostępnianiu informacji o środowisku i jego ochronie, udziale społeczeństwa w ochronie środowiska oraz o ocenach oddziaływania na środowisko (Dz. U. Nr 199, poz. 1227 i Nr 227, poz. 1505 oraz z 2009 r. Nr 42, poz. 340 i Nr 84, poz. 700);
- 2) umyślnego zabijania dziko występujących zwierząt, niszczenia ich nor, legowisk, innych schronień i miejsc rozrodu oraz tarlisk i złożonej ikry, z wyjątkiem amatorskiego połowu ryb oraz wykonywania czynności w ramach racjonalnej gospodarki rolnej, leśnej, rybackiej i łowieckiej;
- 3) likwidowania i niszczenia zadrzewień śródpolnych, przydrożnych i nadwodnych, jeżeli nie wynikają z potrzeby ochrony przeciwpowodziowej lub zapewnienia bezpieczeństwa ruchu drogowego lub wodnego lub budowy, odbudowy, utrzymania, remontów lub naprawy urządzeń wodnych;
- 4) pozyskiwania do celów gospodarczych skał, w tym torfu, oraz skamieniałości, w tym kopalnych szczątków roślin i zwierząt, a także minerałów i bursztynu;
- 5) wykonywania prac ziemnych trwale zniekształcających rzeźbę terenu, z wyjątkiem prac związanych z zabezpieczeniem przeciwsztormowym, przeciwpowodziowym lub przeciwosuwiskowym lub budową, odbudową, utrzymaniem, remontem lub naprawą urządzeń wodnych;
- 6) dokonywania zmian stosunków wodnych, jeżeli zmiany te nie służą ochronie przyrody lub racjonalnej gospodarce rolnej, leśnej, wodnej lub rybackiej;
- 7) budowania nowych obiektów budowlanych w pasie szerokości 100 m od linii brzegów rzek, jezior i innych zbiorników wodnych, z wyjątkiem obiektów służących turystyce wodnej, gospodarce wodnej lub rybackiej;
- 8) lokalizowania obiektów budowlanych w pasie szerokości 200 m od krawędzi brzegów klifowych oraz w pasie technicznym brzegu morskiego;
- 9) likwidowania, zasypywania i przekształcania zbiorników wodnych, starorzeczy oraz obszarów wodno-błotnych;
- 10) wylewania gnojowicy, z wyjątkiem nawożenia własnych gruntów rolnych;
- 11) prowadzenia chowu i hodowli zwierząt metodą bezściółkową;

- 12) utrzymywania otwartych rowów ściekowych i zbiorników ściekowych;
- 13) organizowania rajdów motorowych i samochodowych;
- 14) używania łodzi motorowych i innego sprzętu motorowego na otwartych zbiornikach wodnych.

§ 4

1. Zakaz, o którym mowa w § 3 pkt 7, nie dotyczy:

- 1) obszarów zwartej zabudowy miast i wsi, w granicach określonych w studiach uwarunkowań i kierunków zagospodarowania przestrzennego gmin, gdzie dopuszcza się uzupełnianie zabudowy mieszkaniowej i usługowej, pod warunkiem wyznaczenia nieprzekraczalnej linii zabudowy od brzegów wód, określonej poprzez połączenie istniejących budynków na przylegających działkach;
- 2) istniejących siedlisk rolniczych - w zakresie uzupełniania istniejącej zabudowy o obiekty niezbędne do prowadzenia gospodarstwa rolnego, pod warunkiem nie przekraczania dotychczasowej linii zabudowy od brzegów wód;
- 3) istniejących obiektów letniskowych, mieszkalnych i usługowych, dla których miejscowe plany zagospodarowania przestrzennego utraciły moc z dniem 1 stycznia 2004 r. - gdzie dopuszcza się przebudowę i modernizację istniejącego zainwestowania w celu poprawy standardów ochrony środowiska oraz walorów estetyczno-krajobrazowych, pod warunkiem nie zwiększania powierzchni zabudowy, ilości miejsc pobytowych a także nie przybliżania zabudowy do brzegów wód

2. Zakaz, o którym mowa w § 3 pkt 8, nie dotyczy:

- 1) lokalizowania nowych obiektów budowlanych w nadzatkowej części pasa technicznego brzegu morskiego w określonych w obowiązujących studiach uwarunkowań i kierunków zagospodarowania przestrzennego gmin granicach zwartej zabudowy miejscowości: Chałupy, Jastarnia, Jurata, Kuźnica i Hel;
- 2) nadzatkowej części pasa technicznego brzegu morskiego w określonych w studium uwarunkowań i kierunków zagospodarowania przestrzennego gminy Puck granicach zwartej zabudowy miejscowości Swarzewo, gdzie dopuszcza się uzupełnienie zabudowy mieszkaniowej i usługowej poza pasem szerokości 200 m od krawędzi brzegów klifowych, wyznaczonym przez połączenie północno-zachodniego narożnika działki ewidencyjnej nr 107/2 w linii prostej z północno-zachodnim narożnikiem działki ewidencyjnej nr 45/2
- 3) istniejących obiektów letniskowych, mieszkalnych i usługowych, zrealizowanych na podstawie miejscowych planów zagospodarowania przestrzennego, które utraciły moc przed dniem 1 stycznia 2004 r. - gdzie dopuszcza się przebudowę i modernizację istniejącego zainwestowania w celu poprawy standardów ochrony środowiska oraz walorów estetyczno-krajobrazowych, pod warunkiem nie zwiększania powierzchni zabudowy, ilości miejsc pobytowych a także nie przybliżania zabudowy do brzegów wód i krawędzi brzegów klifowych;
- 4) odcinków plaż nadmorskich (poza otulinami rezerwatów przyrody), na których dopuszczalne jest lokalizowanie w trybie art. 29 ust. 1 pkt 12 ustawy-prawo budowlane (Dz. U. z 2006 r. Nr 156, poz. 1118 ze zm.)

sezonowych obiektów budowlanych o powierzchni zabudowy do 150 m<sup>2</sup>.

3. Zakaz, o którym mowa w § 3 pkt 14, nie dotyczy wytyczonych torów wodnych do portu w Pucku i przystani w Kuźnicy.
4. Odstępstwa od zakazów wymienione § 4 ust. 1 i 2 mają zastosowanie w przypadku gdy w trakcie postępowania strona wykaże brak niekorzystnego wpływu planowanej inwestycji na chronione: krajobrazy, siedliska przyrodnicze oraz gatunki roślin, zwierząt i grzybów.
5. Zakaz, o którym mowa w § 3 pkt 14, nie dotyczy używania łodzi o napędzie elektrycznym o mocy do 5 KM.

§ 5

Niniejsza uchwała nie narusza uprawnień nabytych na podstawie ustaleń miejscowych planów zagospodarowania przestrzennego, prawomocnych orzeczeń administracyjnych i innych aktów prawnych, obowiązujących w dniu wejścia w życie uchwały.

§ 6

W zakresie uregulowanym niniejszą uchwałą traci moc Rozporządzenie Wojewody Pomorskiego Nr 55/06 z dnia 15 maja 2006 roku w sprawie Nadmorskiego Parku Krajobrazowego (Dz. Urz. Woj. Pom. z 2006r. Nr 58, poz. 1192 ze zm.).

§ 7

Uchwała wchodzi w życie po upływie 14 dni od dnia ogłoszenia w Dzienniku Urzędowym Województwa Pomorskiego.

§ 8

Wykonanie uchwały powierza się Zarządowi Województwa Pomorskiego.

Przewodniczący  
Sejmiku Województwa Pomorskiego  
*Jan Kleinszmidt*

Załącznik nr 1  
do uchwały nr 142/VII/11  
Sejmiku Województwa Pomorskiego  
z dnia 27 kwietnia 2011 r.

### Opis granic Nadmorskiego Parku Krajobrazowego

#### A. Kompleks zachodni

Północną granicę zachodniego kompleksu NPK stanowi brzeg Morza Bałtyckiego. Granica rozpoczyna się na 156 km wybrzeża wg GUM w pobliżu wsi Białogóra (gm. Krokowa), w północno - zachodnim narożniku działki nr 7/2 (Obręb Białogóra, ark 2, gm. Krokowa), skąd biegnie odmorską granicą pasa technicznego GUM do zachodniej granicy terenów portowych we Władysławowie. Tam osiąga północno - wschodni narożnik działki nr 334 (Obręb Władysławowo 03 ark. 6, gm. Władysławowo, stan na 2005 r.).

Stąd biegnie na południe linią prostą równoległą do zachodniej granicy działki nr 333/4, osiągając północną granicę działki nr 341/6 (Obręb Władysławowo 03 ark. 6, gm. Władysławowo, stan na 2005 r.). Tu skręca na zachód i biegnie północnymi granicami działek nr 341/6, 340/2, 337/9, 336/2 do wschodniej granicy działki nr 338/2 (Obręb Władysławowo 03 ark. 6, gm. Władysławowo, stan na 2005 r.). Tu skręca na południe i dochodzi do ul. A. Hryniewieckiego. Następnie skręca

na zachód i południową granicą działki nr 347/2 (Obręb Władysławowo 03 ark. 6, gm. Władysławowo, stan na 2005 r.) oraz południowym skrajem lasu miejskiego Władysławowa dochodzi do Promenady. Zachodnią krawędzią Promenady dochodzi do ul. Sportowej. Tu skręca na południowo-zachód i północno-zachodnim skrajem ul. Sportowej dochodzi do drogi wojewódzkiej nr 215 Władysławowo - Karwia.

Następnie granica Parku skręca na zachód i północnym skrajem tej drogi wojewódzkiej biegnie w stronę rezerwatu Dolina Chłapowska", aż do punktu przecięcia z prostą, będącą przedłużeniem zachodniej granicy działki nr 242/32 (Obręb Chłapowo ark. 3, gm. Władysławowo, stan na 2005 r.). Tu skręca na południe, przecina drogę wojewódzką nr 215 i biegnie zachodnią oraz południową granicą działki nr 242/32 do zachodniego skraju drogi lokalnej - działka nr 242/8 (Obręb Chłapowo, ark. 3, gm. Władysławowo, stan na 2005 r.). Tu skręca na południe i dochodzi do działki nr 242/12 (Obręb Chłapowo, ark. 3, gm. Władysławowo, stan na 2005 r.). Dalej biegnie północną i wschodnią granicą tej działki oraz wschodnią granicą działki nr 243 (Obręb Chłapowo, ark. 3, gm. Władysławowo, stan na 2005 r.), dochodząc do jej południowo - wschodniego narożnika. Dalej biegnie na południe linią prostą, będącą przedłużeniem tej granicy, aż do granicy działki nr 248/2 (Obręb Chłapowo, ark. 3, gm. Władysławowo, stan na 2005 r.). Tu skręca na zachód i biegnie północną granicą działek nr 248/2 i 248/1 do granicy działki nr 245/2 (Obręb Chłapowo, ark. 3, gm. Władysławowo, stan na 2005 r.). Tu skręca na południe i granicą działki nr 245/2 dochodzi do drogi lokalnej (działka nr 242/5), którą przecina linią prostą łączącą południowo-zachodni narożnik działki nr 245/2 z południowo-wschodnim narożnikiem działki nr 242/3 (Obręb Chłapowo, ark. 3, gm. Władysławowo, stan na 2005 r.). Dalej biegnie południową granicą działki nr 242/3, a następnie zachodnimi granicami działek nr 242/3, 242/2, 242/1 i dochodzi do działki nr 242/34 (Obręb Chłapowo, ark. 3, gm. Władysławowo, stan na 2005 r.). Dalej biegnie granicą działki nr 242/34 na północ, a potem na zachód do północno-zachodniego narożnika działki nr 238/11 (Obręb Chłapowo, ark. 3, gm. Władysławowo, stan na 2005 r.). Tu skręca na północ i biegnie granicami użytków RV i PsVI, RVI i PsVI, ponownie RV i PsVI i dalej biegnie na zachód granicą użytków RV i RVI na działce 242/34, oraz granicą użytków RV i RVI na działce nr 235/8 (Obręb Chłapowo, ark. 3, gm. Władysławowo, stan na 2005 r.) i dochodzi do działki nr 41/28 (Obręb Chłapowo, ark. 1, gm. Władysławowo, stan na 2005 r.). Tu skręca na południe i biegnie jej wschodnią i południową granicą do działki nr 41/12 (Obręb Chłapowo, ark. 1, gm. Władysławowo, stan na 2005 r.). Przecina działkę nr 41/12 linią prostą łączącą południowo-zachodni narożnik działki nr 41/28 z południowo-wschodnim narożnikiem działki nr 41/22 i biegnie dalej południową oraz zachodnią granicą działki nr 41/22, do granicy użytków RV i RIVb na działce nr 41/19 (Obręb Chłapowo, ark. 1, gm. Władysławowo, stan na 2005 r.). Tu skręca na zachód i biegnie w obrębie działki 41/19 granicą użytków RV i RIV, a następnie na północ granicą użytków RV i RVI do południowej granicy działki nr 40 (Obręb Chłapowo, ark. 1, gm. Władysławowo, stan na 2005 r.). Dalej biegnie na północ linią prostą, będącą przedłużeniem granicy użytków RV i RVI na działce nr 41/19 do granicy pomiędzy użytkami RV a RVI na działce nr 40. Następnie tą granicą pomiędzy użytkami biegnie na wschód do punktu przecięcia tej granicy z linią

prostą, łączącą północno-wschodni narożnik działki nr 41/23 z południowo-zachodnim narożnikiem działki nr 21/1 (Obręb Chłapowo, ark. 1, gm. Władysławowo, stan na 2005 r.). Tu granica Parku skręca na północ i biegnie linią prostą do południowo-zachodniego narożnika działki nr 21/1, leżącego na północnej krawędzi drogi wojewódzkiej nr 215.

Od tego punktu granica Parku ponownie biegnie na zachód północnym skrajem drogi wojewódzkiej nr 215. Za Jastrzębią Górą, na wysokości działki nr 3/8 (Obręb Jastrzębia Góra ark. 2, gm. Władysławowo, stan na 2005 r.), granica przechodzi w północny skraj drogi lokalnej (działka nr 6 - Obręb Jastrzębia Góra ark. 2, gm. Władysławowo, stan na 2005 r.), przecinając drogę wojewódzką nr 215 linią prostą, będącą przedłużeniem w/w skraju drogi lokalnej. Następnie biegnie południowym skrajem lasu, wyłączając z Parku działki leśne o numerach: 4/4 (Obręb Jastrzębia Góra ark. 2, gm. Władysławowo, stan na 2005 r.), 486 i 485 (Obręb Ostrowo ark. 3, gm. Władysławowo, stan na 2005 r.), aż dochodzi do przecięcia rzeki Czarnej Wdy z drogą wojewódzką nr 215, przechodzi na północny skraj tej drogi i biegnie nim na zachód. Następnie przechodzi na południowy skraj lasu i biegnie na zachód południową granicą działek nr 3/5 i 3/3 (Obręb. Karwia ark. 1, gm. Władysławowo, stan na 2005 r.) z wyłączeniem południowego wydzielenia użytku Bi" na działce nr 3) 5 , przyległego bezpośrednio do jej granicy. Południową granicą działki nr 3/5 dochodzi do Kanału Karwianka. Następnie granica Parku skręca na południe i biegnie wschodnią granicą Kanału Karwianka do kanału melioracyjnego w Sławoszynku - działka nr 183 (Obręb Karwieńskie Błota ark. nr 1, gm. Krokowa, stan na 2005 r.). Następnie skręca na zachód i południowym brzegiem kanału biegnie do szosy Szary Dwór - Karwieńskie Błota. Dalej biegnie wschodnią krawędzią tej szosy 2 km na północ, aż do punktu przecięcia prostej będącej przedłużeniem południowej granicy kanału melioracyjnego stanowiącego północną granicę działki nr 608/2 (Obręb Karwieńskie Błota, ark. 3, gm. Krokowa, stan na 2005 r.). Tu skręca na zachód i biegnie wzdłuż południowego brzegu w/w kanału, przecinając 2 drogi lokalne do wsi Szary Dwór, aż do drogi prowadzącej w kierunku osady Goszczyno (działka nr 549 Obręb Karwieńskie Błota ark. 3, gm. Władysławowo, stan na 2005 r.). Następnie wschodnim skrajem tej drogi biegnie na 750 m południe, osiągając prostopadły do niej kanał melioracyjny - działka nr 569 (Obręb Karwieńskie Błota, ark. nr 3, gm. Krokowa, stan na 2005 r.). Tu granica skręca na zachód i biegnie południowym skrajem w/w kanału do wałów rzeki Piaśnicy - działka nr 201/1 (Obręb Żarnowiec, ark. 1, gm. Krokowa, stan na 2005r).

Od tego miejsca granica Parku biegnie na południe wschodnim skrajem tego wału do punktu przecięcia z linią prostą będącą przedłużeniem południowej granicy kanału melioracyjnego na działkach nr 181/3 i 181/4. W tym punkcie skręca na zachód, osiąga południowy brzeg kanału i biegnie nim na zachód i północ, dochodząc do grobli - działka nr 181/2 (wg mapy ewid. obr. Żarnowiec, ark. 1, gm. Krokowa, stan na 2005r). Dalej biegnie południowym skrajem tej grobli do przecięcia ze starym korytem Piaśnicy - działka nr 82 (Obręb Żarnowiec, ark. 1, gm. Krokowa, stan na 2005r). Tam przecina groblę i dalej biegnie na północ wschodnim skrajem grobli - działka nr 483/3, do kanału Białogórskiej Strugi - działka nr 468 (Obręb Wierzchucino, ark. 4, gm. Krokowa, stan na 2005 r.). Dalej granica Parku biegnie na



zachód południowym brzegiem Białogórskiej Strugi do kompleksu leśnego - działka nr 16/1 (Obręb Białogóra, ark. 2, gm. Krokowa, stan na 2005 r.). Następnie biegnie na zachód południowym skrajem nadmorskiego kompleksu leśnego, aż do drogi lokalnej ze wsi Białogóra w kierunku morza. Droga tą, wzdłuż zachodnich granic działek leśnych nr 23/1, 14, 7/2 (Obręb Białogóra, ark. 2, gm. Krokowa, stan na 2005 r.), biegnie na północ, osiągając brzeg Bałtyku w miejscu, skąd rozpoczęto opis granicy zachodniego kompleksu NPK.

#### B. Kompleks Wschodni

Północną granicę wschodniego kompleksu NPK stanowi brzeg Morza Bałtyckiego. Granica rozpoczyna się w północno-wschodnim narożniku działki ewidencyjnej nr 1/4 (Obręb Władysławowo 10, ark. 1, gm. Władysławowo, stan na 2005 r.) i biegnie odmorską granicą pasa technicznego GUM do zakończenia Półwyspu Helskiego w miejscowości Hel.

Od zakończenia Półwyspu granica Parku biegnie odmorską granicą pasa technicznego GUM, z wyłączeniem basenów portowych w miastach Hel i Jastarnia, do miejscowości Kuźnica - Syberia. W punkcie o współrzędnych geograficznych 54°44 N i 18°36 E, to jest w miejscu przedłużenia linii mielizny „Mewia Rewa”, granica skręca na południowy - zachód i biegnie wzdłuż tej mielizny do Cypla Rewskiego. Dalej biegnie na południe odmorską granicą pasa technicznego GUM do punktu przecięcia z linią prostą, będącą przedłużeniem północnej granicy działki nr 214/2 (Obręb Mechelinki, ark. 2, gm. Kosakowo).

Tu skręca na zachód i północnym brzegiem Zagórskiej Strugi (kolektora ściekowego) dochodzi do drogi powiatowej nr 1517 G Mechelinki - Rewa. W tym miejscu skręca na północ i wschodnim skrajem tej drogi biegnie 1,1 km do drogi lokalnej na Rewskie Łąki - działka nr 959/2 (Obręb Rewa, ark. 4, gm. Kosakowo, stan na 2005 r.). Północną granicą tej drogi i wału przeciwpowodziowego biegnie na zachód do działki nr 644/2 (Obręb Mosty, ark. 6, gm. Kosakowo, stan na 2005 r.). Południową granicą tej działki oraz działki nr 1276, dochodzi do działki nr 1275 (Obręb Mosty, ark. 4, gm. Kosakowo, stan na 2005 r.). Następnie skręca na północ i biegnie 0,6 km linią prostą, stanowiącą przedłużenie wschodniej granicy działki nr 1276, dochodząc do północnej granicy działki nr 1279 (Obręb Mosty, ark. 4, gm. Kosakowo, stan na 2005 r.). Tu skręca na północny - wschód i wzdłuż tej granicy oraz kanału na działce nr 618/3 i granicy pomiędzy działkami nr 630 i 641 dochodzi do brzegu morskiego.

Następnie granica Parku skręca na północ i odmorską granicą pasa technicznego GUM biegnie do ujścia Kanału Leniwego (Karnol). Wzdłuż południowego brzegu tego Kanału biegnie na zachód, a następnie na południe, dochodząc do wschodniej krawędzi drogi powiatowej nr 1514G Kazimierz - Mrzezino, którą kieruje się na północ do Mrzezina. We wsi Mrzezino skręca na północny - wschód w drogę lokalną, biegnącą do żwirowni i dalej do Osłonina - działka nr 73 (Obręb Mrzezino, ark. 1, gm. Puck, stan na 2005 r.). Południowo-wschodnim skrajem tej drogi dochodzi do działki nr 74 (Obręb Mrzezino, ark. 1, gm. Puck, stan na 2005 r.) i skręca na wschód - omijając teren żwirowni.

Od tego miejsca granica Parku biegnie południowymi granicami działek nr 74, 82/2, 78/5, 82/3 (Obręb Mrzezino, ark. 1, gm. Puck, stan na 2005 r.), dochodząc do granicy użytków RIIIIa i RIVa na działce nr 82/3. Tu skręca na północny - wschód i granicą użytków, a następnie linią prostą, będącą przedłużeniem tej granicy biegnie

do granicy działki nr 78/2 (Obręb Mrzezino, ark. 1, gm. Puck, stan na 2005 r.). Tu skręca na północny - zachód i biegnie granicami działek nr: 82/3, 81/3, 79/2, 78/2, 77/1, 77/2, 77/3, 77/4 (Obręb Mrzezino, ark. 1, gm. Puck, stan na 2005 r.), dochodząc ponownie do drogi lokalnej Mrzezino - Osłonino.

Południowym skrajem tej drogi biegnie do Osłonina, gdzie skręca w drogę powiatową nr 1529G, i biegnie dalej na północ jej wschodnim skrajem, dochodząc do wsi Rzucewo.

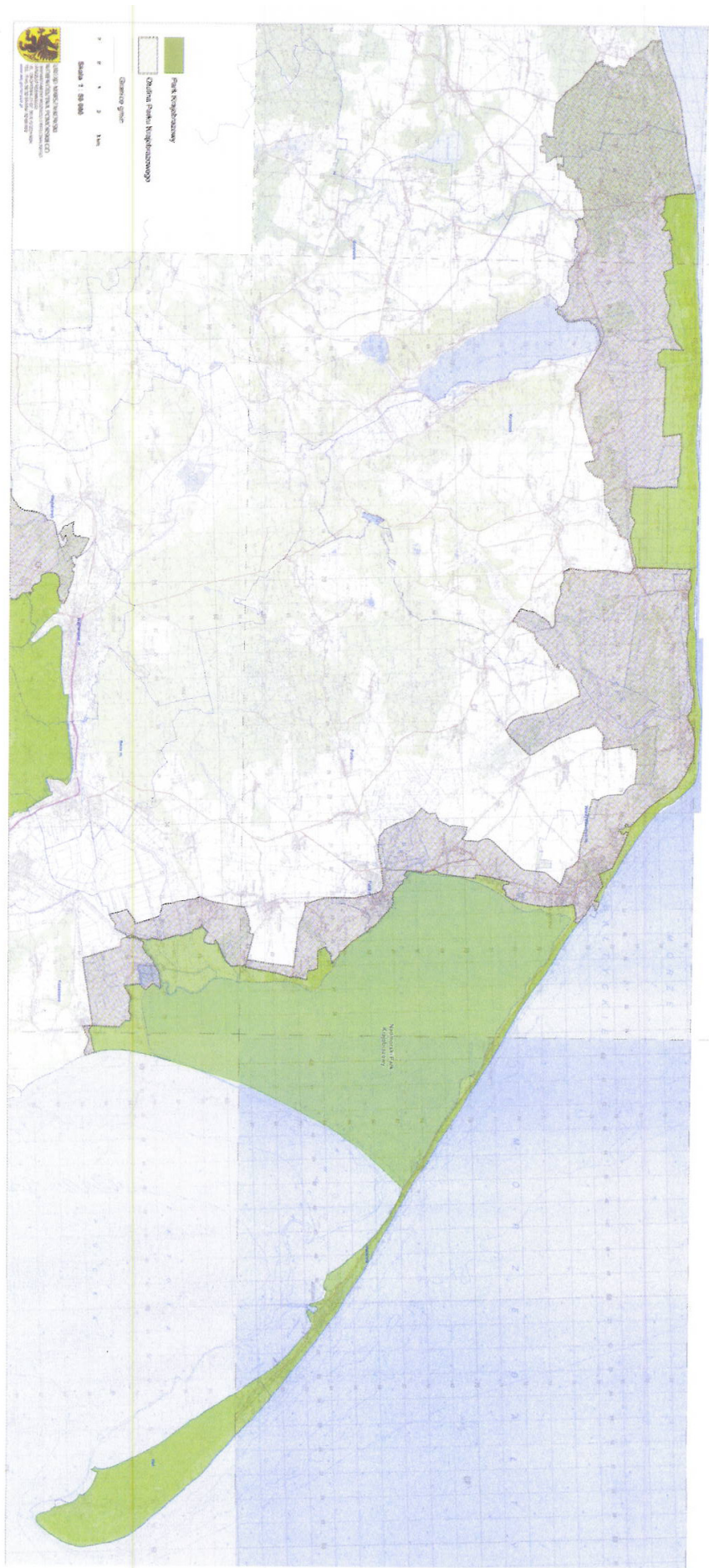
Od Rzucewa granica NPK biegnie na północ drogą lokalną - działka nr 168/2 (Obręb Osłonino, ark. 2, gm. Puck, stan na 2005 r.) wzdłuż granic działek leśnych nr 224/3 i 225/2 (Obręb Osłonino, ark. 4, gm. Puck, stan na 2005 r.). Następnie przecina Potok Bładzikowski i włączając działkę nr 126/2, osiąga południowy skraj drogi lokalnej - działka ewidencyjna nr 122 (Obręb Bładzikowo, ark. 1, gm. Puck, stan na 2005 r.). Tu skręca na wschód i południowym skrajem tej drogi dochodzi do działki leśnej nr 224/2 (Obręb Osłonino, ark. 4, gm. Puck, stan na 2005 r.). W tym miejscu skręca na północ i biegnie ścieżką wzdłuż krawędzi klifu nad Zatoką Pucką, dochodząc do moła w mieście Puck. Po zachodniej stronie moła schodzi do brzegu Zatoki Puckiej i nabrzeżem portowym oraz odmorską granicą pasa technicznego GUM dochodzi do ujścia rzeki Płutnicy.

Następnie skręca na zachód i południowym brzegiem Płutnicy biegnie do drogi wojewódzkiej nr 216. Tu skręca i wschodnim skrajem drogi biegnie 1,5 km na północ. Na wysokości zjazdu do Gnieźdźewa skręca na wschód w drogę lokalną - działka nr 473/5 (Obręb Gnieźdźewo, ark. 2, gm. Puck, stan na 2005 r.). Południowym skrajem tej drogi biegnie do Swarzewa, dochodząc do granicy działki nr 151/4. W tym miejscu skręca na zachód i południowymi granicami działek nr 151/4, 146/11, 145/5, 145/2 i 145/1 dochodzi do ul. Polnej - działka nr 304/27 (Obręb Swarzewo, ark. 1, gm. Puck, stan na 2005 r.). Tu skręca na północ i wschodnim skrajem tej drogi dochodzi do drogi wojewódzkiej nr 216.

Ze Swarzewa granica NPK biegnie wschodnim skrajem drogi wojewódzkiej na północ do rozcięcia erozyjnego krawędzi Kępy Swarzewskiej. Na granicy pomiędzy użytkami RIIIIa i PsIII na działce nr 21/1 (obr. Swarzewo, ark. 1, gm. Puck, stan na 2005 r.) skręca na wschód i biegnie granicą użytków do zachodniej granicy działki nr 20 (obr. Swarzewo, ark. 1, gm. Puck, stan na 2005 r.). Tu skręca na południe i biegnie zachodnią, południową i wschodnią granicą tej działki do działki nr 19 (obr. Swarzewo, ark. 1, gm. Puck, stan na 2005 r.). Tu skręca na wschód i biegnie południową a następnie wschodnią granicą tej działki do południowej granicy działki nr 14 (obr. Swarzewo, ark. 1, gm. Puck, stan na 2005 r.). Tu skręca na wschód i biegnie południowymi granicami działek nr 14 i 15 (obr. Swarzewo, ark. 1, gm. Puck, stan na 2005 r.) do drogi lokalnej Swarzewo - Władysławowo, zwanej dalej ul. Bohaterów Kaszubskich. Wschodnim skrajem tej drogi biegnie na północ do miasta Władysławowo, dochodząc do skrzyżowania z ul. Starowiejską. Południowym skrajem ul. Starowiejskiej dochodzi do wschodniej granicy działki nr 360 (Obręb Władysławowo 5, ark. 5, gm. Władysławowo, stan na 2005 r.), gdzie przechodzi na północną stronę ul. Starowiejskiej i biegnie nią do granicy działki nr 5/9. Tu skręca na północ i wschodnią granicą działek nr 5/9 i 5/6, a następnie południową granicą działek nr 1/8 1/6 oraz wschodnią granicą działek nr 1/6 1/4 (Obręb Władysławowo 10, ark. 1, gm. Władysławowo, stan na 2005 r.) omija tereny portowe Władysławowa, dochodząc do brzegu Morza Bałtyckiego w miejscu, skąd roz-



poczęto opis granicy wschodniego kompleksu NPK.  
Załącznik nr 2  
do uchwały nr 142/VII/11  
Sejmiku Województwa Pomorskiego



z dnia 27 kwietnia 2011 r.

1458

**UCHWAŁA Nr 143/VII/11**  
**Sejmiku Województwa Pomorskiego**  
z dnia 27 kwietnia 2011 r.

**w sprawie Trójmiejskiego Parku Krajobrazowego.**

Na podstawie art. 18 pkt 20 ustawy z dnia 5 czerwca 1998 roku o samorządzie województwa (tekst jednolity: Dz. U. z 2001 r. Nr 142, poz. 1590 ze zm.<sup>1)</sup>) i art. 16 ust. 2 i 3 oraz art. 17 ust. 1 ustawy z dnia 16 kwietnia 2004 r. o ochronie przyrody (tekst jednolity: Dz. U. z 2009 r. Nr 151, poz. 1220 ze zm.<sup>2)</sup>) Sejmik Województwa Pomorskiego uchwala, co następuje:

§ 1

1. Trójmiejski Park Krajobrazowy, zwany dalej „Parkiem”, obejmuje obszar o powierzchni 19.930 ha położony na terenie następujących gmin województwa pomorskiego: Szemud (powiat wejherowski), Wejherowo (powiat wejherowski) oraz w miastach: Gdańsk (powiat grodzki Gdańsk), Gdynia (powiat grodzki Gdynia), Rumia (powiat wejherowski), Sopot (powiat grodzki Sopot) i Wejherowo (powiat wejherowski).
2. W celu zabezpieczenia Parku przed zagrożeniami zewnętrznymi wynikającymi z działalności człowieka jest wyznaczona otulina Parku o powierzchni 16.542 ha położona na terenie następujących gmin województwa pomorskiego: Luzino (powiat wejherowski), Przdokowo (powiat kartuski), Szemud (powiat wejherowski), Wejherowo (powiat wejherowski), Żukowo (powiat kartuski) oraz w miastach: Gdańsk (powiat grodzki Gdańsk), Gdynia (powiat grodzki Gdynia) i Wejherowo (powiat wejherowski).
3. Przebieg granicy Parku określa Załącznik Nr 1 do niniejszej uchwały.
4. Otulinę Parku określa Załącznik Nr 2.

§ 2

Określa się szczególne cele ochrony Parku:

- 1) zachowanie zespołu form ukształtowania terenu strefy krawędziowej wysoczyzny morenowej, stanowiącej unikat morfologiczny w skali europejskiej,
- 2) zachowanie szczególnych walorów środowiska wodnego parku, zwłaszcza jezior lobeliowych i cieków o podgórskim charakterze,
- 3) utrzymanie pozytywnego wpływu lasów parku na warunki klimatyczne aglomeracji gdańskiej,
- 4) zachowanie bogactwa szaty roślinnej z jej różnorodnością botaniczną i regionalną specyfiką ekosystemów leśnych i nieleśnych, zwłaszcza fitocenoz źródliskowych, torfowiskowych, łąkowych i polnych,
- 5) dążenie do renaturalizacji zbiorowisk leśnych pod względem składu gatunkowego oraz struktury wiekowej

i przestrzennej drzewostanów,

- 6) utrzymanie różnorodności siedlisk i mikrosiedlisk warunkujących bogactwo mykoflory i fauny,
- 7) zapewnienie warunków dla migracji fauny w obrębie parku oraz między parkiem a jego regionalnym otoczeniem oraz przeciwdziałanie fragmentacji kompleksów leśnych,
- 8) ochrona dziedzictwa kulturowego parku, w szczególności zachowanie historycznej sieci dróg o charakterze komunikacyjnym i rekreacyjnym, układów urbanistycznych i ruralistycznych oraz zespołów architektoniczno - przyrodniczych, a także niematerialnego dziedzictwa kulturowego,
- 9) ochrona i rewitalizacja szczególnych wartości krajobrazowych parku, a zwłaszcza bezleśnych dolin, unikatowej ekspozycji strefy krawędziowej oraz obszarów współlistnienia krajobrazu naturalnego i kulturowego.

§ 3

Na terenie Parku wprowadza się następujące zakazy:

- 1) realizacji przedsięwzięć mogących znacząco oddziaływać na środowisko w rozumieniu przepisów ustawy z dnia 3 października 2008 r. o udostępnianiu informacji o środowisku i jego ochronie, udziale społeczeństwa w ochronie środowiska oraz o ocenach oddziaływania na środowisko (Dz. U. Nr 199, poz. 1227 i Nr 227, poz. 1505 oraz z 2009 r. Nr 42, poz. 340 i Nr 84, poz. 700);
- 2) umyślnego zabijania dziko występujących zwierząt, niszczenia ich nor, legowisk, innych schronień i miejsc rozrodu oraz tarlisk i złożonej ikry, z wyjątkiem amatorskiego połowu ryb oraz wykonywania czynności w ramach racjonalnej gospodarki rolnej, leśnej, rybackiej i łowieckiej;
- 3) likwidowania i niszczenia zadrzewień śródpolnych, przydrożnych i nadwodnych, jeżeli nie wynikają z potrzeby ochrony przeciwpowodziowej lub zapewnienia bezpieczeństwa ruchu drogowego lub wodnego lub budowy, odbudowy, utrzymania, remontów lub naprawy urządzeń wodnych;
- 4) pozyskiwania do celów gospodarczych skał, w tym torfu, oraz skamieniałości, w tym kopalnych szczątków roślin i zwierząt, a także minerałów i bursztynu;
- 5) wykonywania prac ziemnych trwale zniekształcających rzeźbę terenu, z wyjątkiem prac związanych z zabezpieczeniem przeciwsztormowym, przeciwpowodziowym lub przeciwoświatowym lub budową, odbudową, utrzymaniem, remontem lub naprawą urządzeń wodnych;
- 6) dokonywania zmian stosunków wodnych, jeżeli zmiany te nie służą ochronie przyrody lub racjonalnej gospodarce rolnej, leśnej, wodnej lub rybackiej;
- 7) budowania nowych obiektów budowlanych w pasie szerokości 100 m od linii brzegów rzek, jezior i innych zbiorników wodnych, z wyjątkiem obiektów służących turystyce wodnej, gospodarce wodnej lub rybackiej;
- 8) likwidowania, zasypywania i przekształcania zbiorników wodnych, starorzeczy oraz obszarów wodno-błotnych;
- 9) wylewania gnojowicy, z wyjątkiem nawożenia włas-

1) Dz. U. z 2002 r. Nr 23, poz. 220, Nr 62, poz. 558, Nr 153, poz. 1271, Nr 214, poz. 1806; z 2003 r. Nr 162, poz. 1568; z 2004 r. Nr 102; poz. 1055, Nr 116, poz. 1206; z 2006 r. Nr 126, poz. 875, Nr 227, poz. 1658; z 2007 r. Nr 173, poz. 1218 oraz z 2008 r. Nr 180, poz. 1111, Nr 216, poz. 1370, Nr 223, poz. 1458; z 2009 r. Nr 157, poz. 1241, z 2010 r. Nr 28, poz. 142 i 146, Nr 40, poz. 230, Nr 106, poz. 675.

2) Dz. U. z 2009 r. Nr 215, poz. 1664, Nr 157, poz. 1241; Dz. U. z 2010 r. Nr 76, poz. 489, Nr 119, poz. 804.



nych gruntów rolnych;

- 10) prowadzenia chowu i hodowli zwierząt metodą bezściółkową;
- 11) utrzymywania otwartych rowów ściekowych i zbiorników ściekowych;
- 12) organizowania rajdów motorowych i samochodowych;
- 13) używania łodzi motorowych i innego sprzętu motorowego na otwartych zbiornikach wodnych.

§ 4

1. Zakaz, o którym mowa w § 3 pkt 7, nie dotyczy:

- 1) obszarów zwartej zabudowy wsi, w granicach określonych w studiach uwarunkowań i kierunków zagospodarowania przestrzennego gmin, gdzie dopuszcza się uzupełnianie zabudowy mieszkaniowej i usługowej, pod warunkiem wyznaczenia nieprzekraczalnej linii zabudowy od brzegów wód, określonej poprzez połączenie istniejących budynków na przylegających działkach;
  - 2) istniejących siedlisk rolniczych - w zakresie uzupełniania istniejącej zabudowy o obiekty niezbędne do prowadzenia gospodarstwa rolnego, pod warunkiem nie przekraczania dotychczasowej linii zabudowy od brzegów wód;
  - 3) istniejących obiektów letniskowych, mieszkalnych i usługowych, zrealizowanych na podstawie miejscowych planów zagospodarowania przestrzennego, które utraciły moc przed dniem 1 stycznia 2004 r. - gdzie dopuszcza się przebudowę i modernizację istniejącego zainwestowania w celu poprawy standardów ochrony środowiska oraz walorów estetyczno-krajobrazowych, pod warunkiem nie zwiększania powierzchni zabudowy, ilości miejsc pobytowych a także nie przybliżania zabudowy do brzegów wód.
2. Odstępstwa wymienione § 4 ust. 1 mają zastosowanie w przypadku gdy w trakcie postępowania strona wykaże brak niekorzystnego wpływu planowanej inwestycji na chronione: krajobrazy, siedliska przyrodnicze oraz gatunki roślin, zwierząt i grzybów.
3. Zakaz, o którym mowa w § 3 pkt 13, nie dotyczy używania łodzi o napędzie elektrycznym o mocy do 5 KM, z wyłączeniem jezior lobeliowych (Jez. Pałsznik - gmina Wejherowo, Jez. Wygoda – gmina Wejherowo; Jez. Zawiat - gmina Wejherowo, Jez. Bieszkowickie – gmina Wejherowo).

§ 5

Niniejsza uchwała nie narusza uprawnień nabytych na podstawie ustaleń miejscowych planów zagospodarowania przestrzennego, prawomocnych orzeczeń administracyjnych i innych aktów prawnych, obowiązujących w dniu wejścia w życie uchwały.

§ 6

W zakresie uregulowanym niniejszą uchwałą traci moc Rozporządzenie Wojewody Pomorskiego Nr 57/06 z dnia 15 maja 2006 roku w sprawie Trójmiejskiego Parku Krajobrazowego (Dz. Urz. Woj. Pom. z 2006r. Nr 58, poz. 1194).

§ 7

Uchwała wchodzi w życie po upływie 14 dni od dnia ogłoszenia w Dzienniku Urzędowym Województwa Pomorskiego.

§ 8

Wykonanie uchwały powierza się Zarządowi Województwa Pomorskiego.

Przewodniczący  
Sejmiku Województwa Pomorskiego  
Jan Kleinsmidt

Załącznik nr 1  
do uchwały nr 143/VII/11  
Sejmiku Województwa Pomorskiego  
z dnia 27 kwietnia 2011 roku

**Opis granic Trójmiejskiego Parku Krajobrazowego**

A. Kompleks północny.

Północna granica Parku prowadzi od oddziału leśnego nr 8 (Nadleśnictwo Gdańsk Obręb Gniewowo 2005 r.) w kierunku wschodnim - wzdłuż szosy Wejherowo - Małe Gowino, a następnie po północnej granicy lasów komunalnych miasta Wejherowa - z włączeniem enklawy między oddziałami I h i 1g tych lasów - (wg stanu na 01.01.1993 r.) dociera do drogi wojewódzkiej Nr 218 Wejherowo - Nowy Dwór Wejherowski. Dalej granica biegnie w kierunku południowo - wschodnim wzdłuż tej drogi do granicy oddziału leśnego nr 27 (Nadleśnictwo Gdańsk Obręb Gniewowo 2005 r.), po której przecina dolinę rzeki Cedron i biegnie w kierunku północno - zachodnim, a następnie wschodnią granicą lasów państwowych, z włączeniem terenu cmentarza, dochodzi do miasta Reda.

Wschodnia granica Parku od miasta Reda podąża na południe wschodnim brzegiem lasów państwowych i dociera do miasta Rumia, gdzie przy oddz. 93 (Nadleśnictwo Gdańsk Obręb Chylonia 2005 r.) włącza się teren cmentarza.

Następnie granica biegnie skrajem lasów państwowych (Nadleśnictwo Gdańsk Obręb Chylonia 2005 r.), dociera do dzielnicy Gdynia - Grabówek (w granicach Parku pozostają tereny Skarbu Państwa w zarządzie MON) i dalej prowadzi po granicy lasów komunalnych Gdyni oddz. 2, 3, 4 s, 5 (bez pododdziałów a - g) - (wg stanu na 01.01.2006 r.), z włączeniem Cmentarza Witomińskiego i dociera do ul. Witomińskiej.

Dalej granica prowadzi na południe skrajem lasów państwowych, omija dzielnicę Witomino i biegnie drogą leśną między oddziałami 200 i 199 (Nadleśnictwo Gdańsk Obręb Oliwa 2005 r.), przecina linię kolejową Gdynia - Kościerzyna, prowadzi brzegiem lasów państwowych na wschód z włączeniem oddz. 13 i 14 lasów komunalnych Gdyni, omijając dzielnicę Mały Kack. Granica południowa biegnie od tego miejsca skrajem lasów państwowych, przecinając Drogę Obwodową Trójmiasta, dochodzi do szosy Wielki Kack - Łężyce i dalej biegnie granicą lasów państwowych, omijając dzielnicę Chwarzno i przecinając kolejno drogi: Wielki Kack - Rogulewo, Koleczkowo - Łężyce, Koleczkowo - Bieszkowice, Kamień - Rumia i Przetoczyno - Szemud. Granica zachodnia od przecięcia z drogą wojewódzką Nr 224 Przetoczyno - Szemud biegnie brzegiem lasów państwowych na północ, z wyłączeniem oddziałów 203a - c, 131 d - w, 16g, h (Nadleśnictwo Gdańsk Obręb Gniewowo 2005 r.), dochodzi w pobliżu miejscowości Pętkowice do szosy Wejherowo - Gowino, którą dochodzi do miejsca, z którego rozpoczęto opis granic północnego kompleksu Parku.

Z Trójmiejskiego Parku Krajobrazowego wyłącza się enklawę gruntów wsi Łężyce, która staje się otuliną parku. Granicę tej enklawy wyznaczają otaczające ją oddziały 114,115,116,117,145,150,155,170,169,168, 144, 143, 142, 124 (Nadleśnictwo Gdańsk, Obręb Chylonia 2005 r.) oraz przylegające do nich grunty leśne nie stanowiące własności Skarbu Państwa.

**B. Kompleks południowy.**

Północna granica południowego kompleksu TPK biegnie od skrzyżowania Drogi Obwodowej Trójmiasta z linią kolejową Gdynia - Kościerzyna, na wschód brzegiem zwartego kompleksu lasów państwowych do oddz. 238 (Nadleśnictwo Gdańsk Obręb Oliwa 2005 r.), - z włączeniem enklawy terenu byłej strzelnicy.

Granica wschodnia od ww. oddziału leśnego biegnie brzegiem lasów państwowych, z włączeniem oddz. 1 lasów komunalnych miasta Sopotu (wg stanu na 01.01.2001 r.), osiąga ul. Malczewskiego, którą kieruje się na wschód i biegnie po granicy lasów komunalnych Sopotu, z włączeniem terenów cmentarzy i wyłączeniem oddz. 9 lasów komunalnych Sopotu (wg stanu na 01.01.2001 r.), dociera do granicy z lasami państwowymi. Dalej granica Parku biegnie po granicy lasów państwowych (Nadleśnictwo Gdańsk Obręb Oliwa 2005 r.) z włączeniem oddz. 13 lasów komunalnych Sopotu (wg stanu na 01.01.2001 r.) i oddz. 29 lasów komunalnych Gdańska (wg stanu na 01.01.2001 r.), dochodzi do ul. Spacerowej. Dalej granica biegnie ulicą Spacerową w kierunku północno zachodnim do Renuszewa, następnie otacza tereny Ogrodu Zoologicznego i dochodzi do osady Ustroń. Dalej biegnie na południe przecinając Dolinę Czystej Wody wzdłuż najkrótszej linii łączącej oddziały leśne nr 92 s - 101 a, następnie wzdłuż istniejącej drogi przecina Dolinę Radości i dochodzi do oddz. 91 h (Nadleśnictwo Gdańsk Obręb Oliwa 2005 r.). Stąd granica biegnie po skraju lasów państwowych i lasów komunalnych Gdańska na południe, - z włączeniem terenu ogrodów działkowych w Dolinie Zakłęsy oraz oddziału 91 a, b, c (Nadleśnictwo Gdańsk Obręb Oliwa 2005 r.), z włączeniem Lasu Polanki oraz dolin: Zielonej i Samborowo. Następnie granica dociera do ul. Słowackiego, z włączeniem położonej na wschód od nasypu dawnej kolei części oddziału 37 lasów komunalnych

Gdańska (wg stanu na 01.01.2001 r.) oraz oddziału 141 i, j (Nadleśnictwo Gdańsk Obręb Oliwa 2005 r.). Granica Parku przecina ulicę Słowackiego na wysokości oddz. 149 d (Nadleśnictwo Gdańsk Obręb Oliwa 2005 r.).

Południowa granica od ww. punktu biegnie skrajem lasów państwowych położonych na zachód od Matemblewa, z włączeniem terenów położonych na północ od najkrótszej linii łączącej oddział 160 k (Nadleśnictwo Gdańsk Obręb Oliwa 2005 r.) z drogą gruntową przecinającą działkę geodezyjną nr 036 - 409/3 (m. Gdańsk, obręb 36), południowym skrajem tej drogi dociera do oddziału 157 c (Nadleśnictwo Gdańsk Obręb Oliwa 2005 r.) i po granicy lasów państwowych dociera do Drogi Obwodowej Trójmiasta w okolicy Kiełpinka.

Granica zachodnia od Kiełpinka prowadzi skrajem lasów państwowych po wschodniej stronie obwodnicy Trójmiasta w kierunku na północ, z wyłączeniem oddziałów: 99 c, d oraz 85 a - j (Nadleśnictwo Gdańsk Obręb Oliwa 2005 r.), przecina ulicę Spacerową oraz obwodnicę Trójmiasta i dalej granicą lasów państwowych kieruje się do linii kolejowej Gdynia - Kościerzyna. Następnie wzdłuż linii kolejowej biegnie na północ do skrzyżowania z Drogą Obwodową Trójmiasta i dochodzi do miejsca, w którym rozpoczęto opis granic południowego kompleksu TPK.

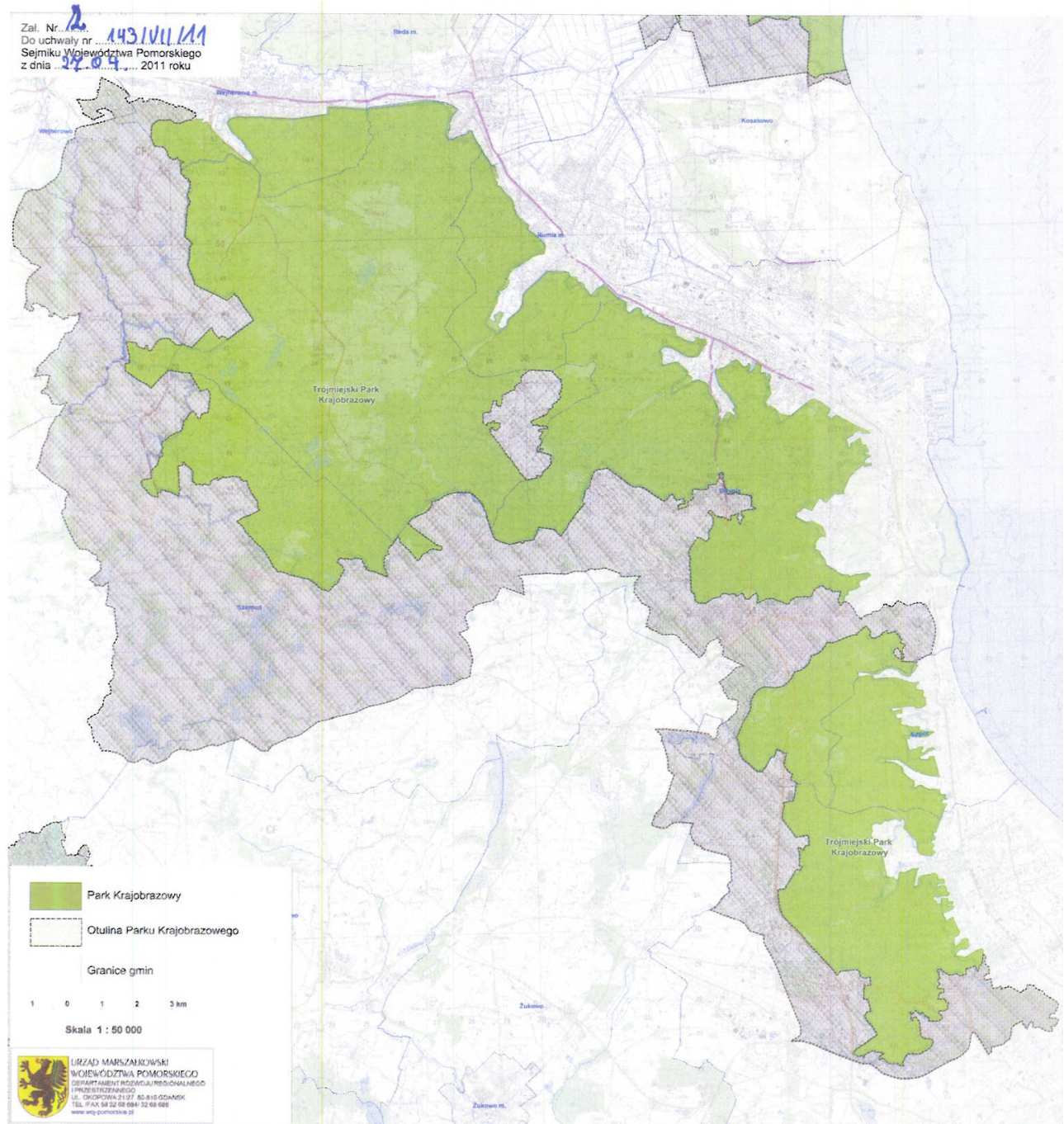
\* - Powtarzające się w tekście Uchwały określenia — granica lasu, skraj lasu oraz brzeg lasu - zastosowano w znaczeniu granicy administracyjnej lasów państwowych i komunalnych.

Opis granic sporządzono na podstawie:

- 1) map operatu urządzeniowego Nadleśnictwa Gdańsk, obręby Chylonia, Gniewowo, Oliwa w skali 1:25000 - stan na 01.01.2005 r.,
- 2) mapy gospodarczej lasów komunalnych miasta Wejherowa w skali 1:5000 - stan na 01.01.1993 r.,
- 3) mapy przeglądowej drzewostanu lasów komunalnych miasta Gdyni w skali 1:20000 - stan na 01.01.2006 r.,
- 4) mapy gospodarczej lasów komunalnych miasta Sopotu w skali 1:10000 - stan na 01.01.2001 r.,
- 5) mapy gospodarczej lasów komunalnych miasta Gdańska w skali 1:10000 - stan na 01.01.2001 r.



Załącznik nr 2  
do uchwały nr 143/VII/11  
Sejmiku Województwa Pomorskiego  
z dnia 27 kwietnia 2011 r.



1459

**UCHWAŁA Nr 144/VII/11**  
**Sejmiku Województwa Pomorskiego**  
z dnia 27 kwietnia 2011 r.

**w sprawie Zaborskiego Parku Krajobrazowego.**

Na podstawie art. 18 pkt 20 ustawy z dnia 5 czerwca 1998 roku o samorządzie województwa (tekst jednolity: Dz. U. z 2001 r. Nr 142, poz. 1590 ze zm.<sup>1)</sup>) i art. 16 ust. 3 oraz art. 17 ust. 1 ustawy z dnia 16 kwietnia 2004 r. o ochronie przyrody (tekst jednolity: Dz. U. z 2009 r. Nr 151, poz. 1220 ze zm.<sup>2)</sup>) Sejmik Województwa Pomorskiego uchwala, co następuje:

§ 1

1. Zaborski Park Krajobrazowy, zwany dalej „Parkiem”, obejmuje obszar o powierzchni 34.026 ha, położony na terenie następujących gmin województwa pomorskiego: Brusy (powiat chojnicki), Chojnice (powiat chojnicki).
2. Przebieg granicy Parku określa Załącznik Nr 1 do niniejszej uchwały.

§ 2

Określa się szczególne cele ochrony Parku:

- 1) zachowanie unikatowych form ukształtowania terenu, w szczególności rynien jeziornych, dolin rzecznych oraz niecek wytopiskowych,
- 2) ochrona struktury hydrograficznej charakterystycznej dla obszarów sandrowych oraz poprawa stanu czystości wód powierzchniowych,
- 3) zachowanie ważnych dla utrzymania różnorodności biologicznej typów siedlisk, w szczególności specyficznych stref ekotonowych oraz siedlisk wodnych, torfowiskowych i bagiennych,
- 4) utrzymanie ciągłości przestrzennej ekosystemów leśnych i ich renaturalizacja,
- 5) aktywna ochrona półnaturalnych fitocenozy nieleśnych,
- 6) ochrona różnorodności fauny, w tym renaturalizacja siedlisk zniekształconych i nie wprowadzanie gatunków obcych geograficznie,
- 7) ochrona tożsamości kulturowej Ziemi Zaborskiej, a zwłaszcza specyfiki jednostek osadniczych i sieci dróg, lokalnej tradycji architektonicznej oraz dziedzictwa kultury materialnej i niematerialnej,
- 8) ochrona i rewaloryzacja zespołów krajobrazu otwartego, w szczególności przedpoli punktów i ciągów widokowych oraz specyficznych wnętrz krajobrazowych.

§ 3

Na terenie Parku wprowadza się następujące zakazy:

- 1) realizacji przedsięwzięć mogących znacząco oddziaływać na środowisko w rozumieniu przepisów ustawy z dnia 3 października 2008 r. o udostępnianiu informacji

- o środowisku i jego ochronie, udziale społeczeństwa w ochronie środowiska oraz o ocenach oddziaływania na środowisko (Dz. U. Nr 199, poz. 1227 i Nr 227, poz. 1505 oraz z 2009 r. Nr 42, poz. 340 i Nr 84, poz. 700);
- 2) umyślnego zabijania dziko występujących zwierząt, niszczenia ich nor, legowisk, innych schronień i miejsc rozrodu oraz tarlisk i złożonej ikry, z wyjątkiem amatorskiego połowu ryb oraz wykonywania czynności w ramach racjonalnej gospodarki rolnej, leśnej, rybackiej i łowieckiej;
- 3) ikwidowania i niszczenia zadrzewień śródpolnych, przydrożnych i nadwodnych, jeżeli nie wynikają z potrzeby ochrony przeciwpowodziowej lub zapewnienia bezpieczeństwa ruchu drogowego lub wodnego lub budowy, odbudowy, utrzymania, remontów lub naprawy urządzeń wodnych;
- 4) pozyskiwania do celów gospodarczych skał, w tym torfu, oraz skamieniałości, w tym kopalnych szczątków roślin i zwierząt, a także minerałów i bursztynu;
- 5) wykonywania prac ziemnych trwale zniekształcających rzeźbę terenu, z wyjątkiem prac związanych z zabezpieczeniem przeciwsztormowym, przeciwpowodziowym lub przeciwoświsiskowym lub budową, odbudową, utrzymaniem, remontem lub naprawą urządzeń wodnych;
- 6) dokonywania zmian stosunków wodnych, jeżeli zmiany te nie służą ochronie przyrody lub racjonalnej gospodarce rolnej, leśnej, wodnej lub rybackiej;
- 7) budowania nowych obiektów budowlanych w pasie szerokości 100 m od linii brzegów rzek, jezior i innych zbiorników wodnych, z wyjątkiem obiektów służących turystyce wodnej, gospodarce wodnej lub rybackiej;
- 8) likwidowania, zasypywania i przekształcania zbiorników wodnych, starorzeczy oraz obszarów wodno-błotnych;
- 9) wylewania gnojowicy, z wyjątkiem nawożenia własnych gruntów rolnych;
- 10) prowadzenia chowu i hodowli zwierząt metodą bezściółkową;
- 11) utrzymywania otwartych rowów ściekowych i zbiorników ściekowych;
- 12) organizowania rajdów motorowych i samochodowych;
- 13) używania łodzi motorowych i innego sprzętu motorowego na otwartych zbiornikach wodnych.

§ 4

1. Zakaz, o którym mowa w § 3 pkt 7, nie dotyczy:
  - 1) obszarów zwartej zabudowy wsi, w granicach określonych w studiach uwarunkowań i kierunków zagospodarowania przestrzennego gmin, gdzie dopuszcza się uzupełnianie zabudowy mieszkaniowej i usługowej pod warunkiem wyznaczenia nieprzekraczalnej linii zabudowy od brzegów wód, określonej poprzez połączenie istniejących budynków na przylegających działkach;
  - 2) istniejących siedlisk rolniczych - w zakresie uzupełniania istniejącej zabudowy o obiekty niezbędne do prowadzenia gospodarstwa rolnego, pod warunkiem

1) Dz. U. z 2002 r. Nr 23, poz. 220, Nr 62, poz. 558, Nr 153, poz. 1271, Nr 214, poz. 1806; z 2003 r. Nr 162, poz. 1568; z 2004 r. Nr 102, poz. 1055, Nr 116, poz. 1206; z 2006 r. Nr 126, poz. 875, Nr 227, poz. 1658; z 2007 r. Nr 173, poz. 1218 oraz z 2008 r. Nr 180, poz. 1111, Nr 216, poz. 1370, Nr 223, poz. 1458; z 2009 r. Nr 157, poz. 1241, z 2010 r. Nr 28, poz. 142 i 146, Nr 40, poz. 230, Nr 106, poz. 675.

2) Dz. U. z 2009 r. Nr 215, poz. 1664, Nr 157, poz. 1241; Dz. U. z 2010 r. Nr 76, poz. 489, Nr 119, poz. 804.



nie przekraczania dotychczasowej linii zabudowy od brzegów wód;

- 3) stniejących obiektów lotniskowych, mieszkalnych i usługowych, zrealizowanych na podstawie miejscowych planów zagospodarowania przestrzennego, które utraciły moc przed dniem 1 stycznia 2004 r. - gdzie dopuszcza się przebudowę i modernizację istniejącego zainwestowania w celu poprawy standardów ochrony środowiska oraz walorów estetyczno-krajobrazowych, pod warunkiem nie zwiększania powierzchni zabudowy, ilości miejsc pobytowych, a także nie przybliżania zabudowy do brzegów wód.
2. Odstępstwa od zakazów wymienione § 4 ust. 1 mają zastosowanie w przypadku gdy w trakcie postępowania strona wykaże brak niekorzystnego wpływu planowanej inwestycji na chronione: krajobrazy, siedliska przyrodnicze oraz gatunki roślin, zwierząt i grzybów
3. Zakaz, o którym mowa w § 3 pkt 13, nie dotyczy:
  - 1) Jeziora Charzykowskiego;
  - 2) żywania łodzi o napędzie elektrycznym o mocy do 5 KM, z wyłączeniem jezior lobeliowych (Jez. Nawionek - gmina Brusy, Jez. Piecki - gmina Brusy, Jez. Czarne - gmina Brusy, Jez. Moczadło - gmina Brusy, Jez. Żabionek - gmina Brusy, Jez. Sosnówek - gmina Brusy, Jez. Długie - gmina Brusy).

#### § 5

Niniejsza uchwała nie narusza uprawnień nabytych na podstawie ustaleń miejscowych planów zagospodarowania przestrzennego, prawomocnych orzeczeń administracyjnych i innych aktów prawnych, obowiązujących w dniu wejścia w życie uchwały.

#### § 6

W zakresie uregulowanym niniejszą uchwałą traci moc Rozporządzenie Wojewody Pomorskiego Nr 53/06 z dnia 15 maja 2006 roku w sprawie Zaborskiego Parku Krajobrazowego (Dz. Urz. Woj. Pom. z 2006r. Nr 58, poz. 1190).

#### § 7

Uchwała wchodzi w życie po upływie 14 dni od dnia ogłoszenia w Dzienniku Urzędowym Województwa Pomorskiego.

#### § 8

Wykonanie uchwały powierza się Zarządowi Województwa Pomorskiego.

Przewodniczący  
Sejmiku Województwa Pomorskiego  
*Jan Kleinsmidt*

Załącznik nr 1  
do uchwały nr 144/VII/11  
Sejmiku Województwa Pomorskiego  
z dnia 27 kwietnia 2011 r.

### Opis granic Zaborskiego Parku Krajobrazowego

Opis granicy Parku rozpoczyna się w północno - zachodniej części Parku - w miejscu styku gmin: Brusy, Chojnice i Lipnica, na północnym brzegu Jeziora Słuzza przy południowo - zachodnim krańcu oddziału leśnego nr 83 Nadleśnictwa Przymuszewo Obręb Laska (01.01.1988 r.) - dz. nr 83 LP - Obręb Widno, Arkusz 3, Miasto Brusy, (stan na dzień 25.01.2002).

Z tego miejsca granica Parku biegnie na północ - zachodnim krańcem oddziałów leśnych nr 83 i 55 Nadleśnictwa

Przymuszewo Obręb Laska (01.01.1988 r.) i przecina w poprzek akwen wodny po linii stanowiącej umowną granicę między Jeziorem Laska a Jeziorem Księżę, dochodząc do ujścia wschodniej odnogi rzeki Klonecznicy do Jeziora Laska przy południowo - zachodnim narożniku oddziału leśnego nr 281 Nadleśnictwa Przymuszewo Obręb Przymuszewo (01.01.1988 r.). Dalej granica Parku przebiega południowo zachodnią stroną tego oddziału, następnie kieruje się na północ wzdłuż rzeki Klonecznicy aż do południowo - zachodniego końca oddziału leśnego nr 114 Nadleśnictwa Przymuszewo Obręb Przymuszewo (01.01.1988 r.) - dz. nr II4LP, Obręb Widno, Arkusz 3, Miasto Brusy (stan na dzień 25.01.2002) i dalej biegnie na północ jego zachodnią granicą. Następnie granica Parku skręca na wschód i przebiega północnymi granicami oddziałów leśnych nr 114, 113 i 112 Nadleśnictwa Przymuszewo Obręb Przymuszewo (01.01.1988 r.) - dz. nr 114 LP, 113 LP - Obręb Widno, Arkusz 1, Miasto Brusy (stan na dzień 25.01.2002), dz. nr 112 LP Obręb Widno, Arkusz 3, Miasto Brusy, (stan na dzień 25.01.2002). Tu granica Parku skręca na północ i biegnie zachodnią granicą oddziału leśnego nr 79, po czym ponownie skręca na wschód i biegnie północnym skrajem oddziałów leśnych nr 79, 78 i 77 Nadleśnictwa Przymuszewo Obręb Przymuszewo (01.01.1988 r.) - dz. 79 LP, 78 LP - Obręb Widno, Arkusz 3, Miasto Brusy, (stan na dzień 25.01.2002) i dz. nr 77/1 LP Obręb Widno, Arkusz 1, Miasto Brusy, (stan na dzień 25.01.2002).

Dalej granica Parku biegnie na wschód, włączając grunty przysiółka Gluche wsi Kruszyn, aż do północno - wschodniego narożnika oddziału leśnego nr 74 Nadleśnictwa Przymuszewo Obręb Przymuszewo (01.01.1988 r.) - dz. nr 74LP Obręb Widno, Arkusz 5, Miasto Brusy, (stan na dzień 25.01.2002). W tym miejscu skręca na północ zachodnim krańcem oddziału leśnego nr 51, następnie skręca na wschód północną granicą oddziałów leśnych nr 51 i 50 Nadleśnictwa Przymuszewo Obręb Przymuszewo (01.01.1988 r.) - dz. nr 51/4 LP i 50 LP - Obręb Widno, Arkusz 3, Miasto Brusy, (stan na dzień 25.01.2002). Dalej granica Parku biegnie na północ zachodnim skrajem oddziałów leśnych nr 34, 20, 13 Nadleśnictwa Przymuszewo Obręb Przymuszewo (01.01.1988 r.) - dz. Nr 34LP, 20LP, 13LP - Obręb Kruszyn, Arkusz 1, Miasto Brusy, (stan na dzień 25.01.2002). W tym miejscu granica parku odchyła się kierunku wschodnim, biegnąc północnym brzegiem oddziału leśnego nr 13 i skręca na północ, biegnąc zachodnią granicą oddziałów leśnych nr 11, 6, 3 i 2 Nadleśnictwa Przymuszewo Obręb Przymuszewo (01.01.1988 r.) - dz. nr 11 LP - Obręb Windorp, Arkusz 1, Miasto Brusy, (stan na dzień 25.01.2002) oraz dz. nr 6LP, 3LP i 2LP - Obręb Skoszewo, Arkusz 2, Miasto Brusy, (stan na dzień 25.01.2002), gdzie dochodzi do Jeziora Skoszewskiego.

Dalej granica Parku prowadzi granicą między gminami Brusy i Studzienice - osią Jeziora Skoszewskiego (działka nr 1), północnymi krańcami działek nr 23/31, 25/8, 25/6, następnie przecina drogę Skoszewo — Sominy (dz. nr 40/2), dochodzi do działki 52/3 i kieruje się na północ do narożnika tej działki - Obręb Skoszewo, Miasto Brusy, (stan na dzień 25.01.2002). Następnie skręca na wschód, a dalej na południowy wschód zgodnie z granicą działki. Z najbardziej wysuniętego na wschód punktu tej działki przy Jeziorze Somińskim (dz. nr 1/1) przecina to jezioro w linii prostej do południowo - wschodniego narożnika pastwiska - tj. północnej części działki 3/1. Następnie biegnie północnym krańcem użytku rolnego na tej działce i dochodzi do drogi gruntowej Sominy - Lendy, biegnącej wzdłuż brzegu Jeziora Somińskiego. Po dojściu do w/w drogi kieruje się na południe - do narożnika działki nr 5 i dalej jej północną stroną, skręcając w kierunku południowo - wschodnim

biegnie wzdłuż następujących działek: nr 9/3 i nr 12 gdzie w połowie długości granicy tej działki skręca bardziej na południe do dz. nr 17 i jej wschodnią ścianą dochodzi do dz. nr 19 - Obręb Przymuszewo, Arkusz 1, Miasto Brusy, (stan na dzień 25.01.2002). W połowie długości wschodniej granicy tej działki odbija na wschód a następnie skręca na południowy wschód do narożnika działki nr 22 i jego wschodnią granicą do dz. nr 27 i 56, po czym na wysokości nieużytku granica Parku odbija na wschód i południowy wschód. Dalej wschodnimi krawcami działek nr 241/5, 58 oraz północnymi granicami działek nr 59, 60, 61, 64/1, 65/2 przecina drogę asfaltową z prowadzącą z Przymuszewa do drogi Trzebuń - Sominy. Dalej biegnie północną granicą działek nr 112/2, 113, 114, 115/1 — gdzie na rogu tej działki skręca na południe - biegnie wschodnim brzegiem działek nr 115/1, 120, 122, 136/1, 142, 143, następnie przecina drogę Lendy - Trzebuń oraz biegnie wschodnią granicą działki nr 187 - Obręb Przymuszewo, Arkusz 2, Miasto Brusy, (stan na dzień 25.01.2002) oraz wschodnią stroną działek nr 222, 223, 224 - Obręb Wysoka Zaborska, Arkusz 1, Miasto Brusy (stan na dzień 25.01.2002). Na styku z działką nr 1/1 odbija na wschód, biegnie północną granicą działek nr 1/1, 3/1, 5, 25/1 LP, przecina drogę Wysoka Zaborska - Trzebuń (działka nr 36), następnie granicą działek nr 25/2LP i 24LP dochodzi do drogi Wysoka Zaborska - Główczewice (działka nr 85). Następnie tą drogą kieruje się do narożnika dz. nr 37/1 LP i dalej wschodnim krawcem działek o nr 37/1 LP, 96, 111/3, 122 i 80 LP - Obręb Leśno, Arkusz 4, Miasto Brusy (stan na dzień 25.01.2002) dochodzi do drogi leśnej i przecina ją. Następnie wschodnią granicą działek nr 101, 117/4LP przecina drogę z Leśna do Główczewic (działka nr 104/1) i dalej wschodnim brzegiem działki nr 117/3LP dochodzi do jej wschodniego narożnika.

Dalej granica Parku kieruje się na zachód granicą tej działki aż do narożnika działki nr 154LP i jej południowym krawcem biegnie w kierunku Jeziora Leśno Górne (działka nr 107), a następnie wschodnim brzegiem działki nr 106 - Obręb Leśno, Arkusz 1, Miasto Brusy (stan na dzień 25.01.2002), dochodzi do ujścia rzeki Młosiny. Następnie granica Parku prowadzi rzeką Młosiną początkowo w kierunku wschodnim, północnymi brzegami działek nr 103, 106, 107, 108, 109/1, za tą działką skręca na południe i biegnie wzdłuż rowu, wschodnimi brzegami działek nr 111, 112, 228/1, 113, a następnie zachodnią stroną drogi (działka nr 126) i przecina drogę Orlik - Leśno - działka nr 148 i biegnie północno - zachodnią stroną drogi polnej (działka nr 166) - Obręb Orlik, Miasto Brusy, (stan na dzień 25.01.2002) i dochodzi do drogi asfaltowej Lubnia - Leśno, kierując się nią w kierunku Lubni. Przy narożniku działki nr 388/1 granica Parku skręca na południe, a przy działce nr 387/3 skręca w kierunku południowo - zachodnim, przecina prostopadle drogę gruntową Zalesie - Leśno (działka nr 336/2), dalej biegnie wschodnimi granicami działek nr 360/4, 359, 358, 357/2, 356 do drogi z Zalesia na Parcele (działka nr 361/1), którą przecina, kieruje się na zachód wzdłuż granic działki nr 332/2 - Obręb Leśno, Arkusz 3, Miasto Brusy, (stan na dzień 25.01.2002) i przecina rzekę Niechwaszcz.

Ciąg dalszy granicy Parku wiedzie północno - zachodnią stroną drogi Czapiewice - Gapowo - Zalesie (działka nr 57) w kierunku Czapiewic. W osadzie Przyglówka, przy północno - wschodnim narożniku działki nr 25 granica skręca na zachód - północnym brzegiem działek nr 25, 26 i 33 dochodzi do drogi gruntowej (działka nr 37/2), którą dochodzi do drogi asfaltowej Czapiewice - Leśno. Skręca nią w kierunku Czapiewic i na najbliższym zakręcie tej drogi odbija w drogę polną Czapiewice - Rolbik. Drogą tą (działka nr 212/2) granica Parku dochodzi do rozgałęzie-

nia dróg, gdzie skręca w lewo - na Dąbrówkę - (działka nr 247). Za osadą Dąbrówka granica Parku biegnie północno - wschodnim brzegiem działki 57/2LP - Obręb Czapiewice, Arkusz 1, Miasto Brusy, (stan na dzień 25.01.2002). Przecina w poprzek działkę nr 124 i biegnie dalej zachodnią stroną działek nr 125/2 i 125/1 (droga), za zabudowaniami skręca na wschód do granicy działki 95/1, gdzie kieruje się na południe a następnie na rogu działki 122/3 - południowym jej krawcem kieruje się na zachód. Przecina dz. nr 121 (droga) i 113/2, dochodzi do drogi (nr dz. 583) i dalej południową stroną mijają działki nr 585 i 584. Na południowo - zachodnim narożniku dz. nr 584 skręca na południowy zachód, drogą (działka nr 67/7) dochodzi do gruntów ornych i skręca na południe. Wschodnim brzegiem działki nr 67/2 oraz częściowo jej wnętrzem dochodzi do północno - wschodniego narożnika działki nr 69, dalej wschodnim jej brzegiem dochodzi do drogi Małe Chełmy - Rolbik/Milachowo Młyn, dalej drogą asfaltową do Antoniewa (działka nr 162/2) - Obręb Małe Chełmy, Arkusz 1, Miasto Brusy, (stan na dzień 25.01.2002).

W Antoniewie skręca na południe, gdzie za zabudowaniami, poprzez działki rolne nr 290 i 310 Obręb Małe Chełmy, Arkusz 5, Miasto Brusy, (stan na dzień 25.01.2002) prowadzi droga gruntowa w kierunku drogi asfaltowej Wielkie Chełmy - Małe Chełmy, do północno - zachodniego narożnika działki nr 510/8 i dalej jej północnym krawcem w kierunku wschodnim poprzez działkę nr 510/9 dochodzi do drogi asfaltowej Wielkie Chełmy - Małe Chełmy. Zachodnią stroną tej drogi (działka nr 55/1) granica Parku dochodzi do centrum wsi, przecina drogę asfaltową Brusy - Swornogacie i dalej kieruje się drogą gruntową (działka nr 414) w kierunku osady Krównia. Przy południowej granicy działki nr 229/2 LP granica Parku skręca na wschód, gdzie północną granicą działki numer 410 na ścianie lasu, skokowo zbliża się do drogi Krównia - Czyczkowy (działka nr 402) - Obręb Małe Chełmy, Arkusz 10, miasto Brusy (stan na dzień 25.01.2002). Tą drogą biegnie w kierunku wschodnim do krawca działki nr 405 i skręca na południowy - wschód, gdzie przecina drogę (działka nr 220cz) do wsi Czyczkowy i kieruje się w stronę tej wsi. Od tej drogi granica Parku odbija na wschód i biegnie północnymi krawcami użytków zielonych i pastwisk na działkach o nr 235, 236, 238, 239 - Obręb Czyczkowy, Arkusz 2, miasto Brusy (stan na dzień 25.01.2002), gdzie wyraźnie skręca na południe. Na wysokości gruntów Lasów Państwowych (działka nr 270/1) zgodnie z łukiem drogi skręca na wschód. W miejscu dojścia drogi leśnej z wnętrza dz. nr 282 LP do północnych granic tej działki, granica Parku skręca na północ ścianą lasu, a następnie skręca na wschód przez dz. nr 281 LP i nr 280/1 LP - w tym wydzieleniu granica ZPK biegnie zgodnie ze ścianą lasu, kierując się na południowy wschód, przecina drogę (którą wcześniej opuściła), dalej brzegiem lasu ponownie biegnie na południe - w stronę linii kolejowej i drogi asfaltowej po uprzednim odbiciu w kierunku północno - wschodnim a następnie południowo - wschodnim - Obręb Czyczkowy, Arkusz 2, miasto Brusy (stan na dzień 25.01.2002).

Dalej granica Parku biegnie północno - zachodnią stroną drogi wojewódzkiej nr 235 Kościerzyna - Chojnice w kierunku południowym do wsi Męcikał, gdzie przecina Brdę i dalej wzdłuż tej drogi biegnie aż do miejscowości Kłodawa, gdzie przy południowym narożniku oddziału leśnego nr 145 Nadleśnictwa Ryteł, Obręb Kłosnowo (01.01.1997 r.) skręca na zachód i biegnie południowymi granicami oddziałów leśnych nr 145, 146, na północno - zachodnim narożniku tego oddziału kieruje się na północ i idzie po południowych granicach oddziałów 123 i 124,



dochodzi do wschodniej ściany oddziału 125 i skręca na południe do narożnika tego oddziału i ponownie skręca na zachód biegnąc dalej południowymi krańcami oddziałów: 126, 127a,b, 128b,d Nadleśnictwa Ryteł, Obręb Klosnowo (01.01.1997 r.). W tym miejscu przekracza linię kolejową Lipusz - Chojnice, po czym skręca na południe i biegnie wschodnimi granicami oddziałów leśnych nr 129, 155, 170, 177a Nadleśnictwa Ryteł, Obręb Klosnowo (01.01.1997 r.), tj. do przejazdu kolejowego na drodze asfaltowej Powalki PKP - Jarcewo. Od przejazdu kolejowego granica Parku skręca na zachód i biegnie północną stroną tej drogi do południowo - zachodniego narożnika oddziału leśnego nr 170, gdzie skręca na północ i biegnie zachodnią granicą oddziału leśnego nr 170 Nadleśnictwa Ryteł, Obręb Klosnowo (01.01.1997 r.).

Następnie granica Parku skręca na zachód i biegnie południowymi granicami oddziałów leśnych nr 156, 157, 158, 159, 160, 161 Nadleśnictwa Ryteł, Obręb Klosnowo (01.01.1997 r.). Następnie granica Parku biegnie przy południowej granicy działki nr 162/4LP i dalej drogą (działka nr 142/1) do narożnika działki nr 163/5LP przy Jeziorze Niedźwiedź. Od tego miejsca przebiega w kierunku zachodnim wzdłuż południowego brzegu Jeziora Niedźwiedź drogą (działka nr 134/10) - Obręb Chojniczki, arkusz 1, gmina Chojnice. Następnie granica Parku kieruje się północną stroną rowu uchodzącego do jeziora Niedźwiedź, dalej wschodnią granicą działki nr 416, po czym przecina działkę nr 165LP linią prostą (będącą przedłużeniem wschodniej granicy działki nr 416) do północno - wschodniego narożnika działki 167 LP i dalej wschodnim krańcem tej działki do jej południowo - wschodniego narożnika - Obręb Charzykowy, arkusz 15, gmina Chojnice. Następnie granica Parku biegnie linią prostą, która swój początek bierze z południowo - wschodniego narożnika działki nr 167 LP i kończy się w południowo - zachodnim narożniku działki nr 344/1 - jest to miejsce skrzyżowania drogi jednokierunkowej (wylotowej) z miejscowości Charzykowy (dz. nr 99/5) z drogą wojewódzką nr 212 Chojnice - Bytów (dz. nr 52/1) - Obręb Charzykowy, arkusz 15, gmina Chojnice. Po przeciwnej stronie drogi Chojnice Bytów dochodzi w tym miejscu droga gruntowa z Nieżywięcia - Gm. Człuchów. Od tego skrzyżowania granica Parku biegnie wzdłuż drogi wojewódzkiej nr 212 w stronę Bytowa do południowo - wschodniego narożnika oddziału leśnego nr 292 Nadleśnictwa Ryteł, Obręb Klosnowo (01.01.1997 r.). Dalej granica przebiega południowym brzegiem oddziałów leśnych 292, 293, 294 i 295, dalej skręca na północny zachód biegnąc południowo - zachodnimi granicami oddziałów 295, 291 i 287, następnie przechodzi północnymi obrzeżami oddziałów 287 i 286 Nadleśnictwa Ryteł, Obręb Klosnowo (01.01.1997 r.), dochodząc do drogi wojewódzkiej nr 212 Chojnice - Bytów.

Wschodnią krawędzią tej drogi wojewódzkiej granica parku biegnie na północny - zachód, mijając most na rzece Czerwonce (Czerwonej Strudze) w miejscowości Babilon

i dalej, aż do południowo - zachodniego krańca oddziału leśnego nr 234 Nadleśnictwa Ryteł, Obręb Klosnowo (01.01.1997 r.). W tym miejscu odbija na północny - wschód, granicą oddziału leśnego nr 234 Nadleśnictwa Ryteł, Obręb Klosnowo (01.01.1997 r.) dochodzi do rzeki Brdy i południowym brzegiem Brdy biegnie w górę rzeki w kierunku zachodnim, dochodząc do południowej granicy oddziału leśnego nr 379 Nadleśnictwa Przymuszewo Obręb Laska (01.01.1988 r.). Stąd granica Parku biegnie zachodnimi granicami oddziałów leśnych nr 379, 371, przecina drogę Konarzyny - Chociński Młyn i dalej biegnie zachodnimi granicami oddziałów leśnych nr 372, 373, 358 oraz południowymi granicami oddziałów leśnych nr 345, 346, 347 Nadleśnictwa Przymuszewo Obręb Laska (01.01.1988 r.).

Dalej granica Parku biegnie po granicy między gminami Chojnice i Konarzyny. Granicą gruntów wsi Kopernica (Obręb Swornegacie arkusz 8, gmina Chojnice) dochodzi do rzeki Chociny i dalej rzeką w kierunku północnym, aż do północnej granicy oddziału leśnego nr 311 Nadleśnictwa Przymuszewo Obręb Laska (01.01.1988 r.). Następnie granica Parku przebiega rzeką Chociną do granicy z działką nr 311 LP i dalej granicą działki nr 316/1, dochodząc do drogi Swornegacie - Dziegiel (działka nr 327/1). Dalej kieruje się tą drogą w kierunku północno - zachodnim przy południowych granicach działek nr: 89/1, 87/1; w kierunku północnym po granicy działek nr: 87/1, 56/1, dalej skręca na wschód, a następnie na północ przy granicach z działkami nr: 56/1 i 58 - Obręb Swornegacie, arkusz 4, gmina Chojnice.

Dalej granica parku przechodzi wzdłuż granicy gminy Chojnice z gminą Konarzyny, po zachodniej granicy działek nr: 40/1, 11/1, 176/2LP, 176/1 aż do drogi Parszczenica - Swornegacie (działka nr 3/1) - Obręb Swornegacie arkusz 3, gmina Chojnice. Tam dochodzi do południowo - zachodniego krańca oddziału leśnego nr 176 i podąża jego zachodnią granicą, a następnie północną granicą oddziałów leśnych nr: 176, 175, 174 i 173 Nadleśnictwa Przymuszewo Obręb Laska (01.01.1988 r.). Dalej granica Parku podąża na północ - wzdłuż zachodniej granicy oddziałów leśnych nr: 153, 131 i 109 Nadleśnictwa Przymuszewo Obręb Laska (01.01.1988 r.), skręca na zachód i biegnie południową a następnie zachodnią, północną i północno - zachodnią granicą działki 84/1 LP zgodnie z linią brzegową J. Śluza - Obręb Swornegacie, arkusz 1, gmina Chojnice, po czym przekracza jezioro Śluza (którego część jeziora w Gm. Chojnice ma nr 1116/2) po linii stanowiącej granicę między gminami Chojnice i Lipnica, skręca na wschód i biegnie dalej północnym brzegiem tego jeziora dochodząc do miejsca, z którego rozpoczęto opis przebiegu granicy Parku.

Z obszaru Zaborskiego Parku Krajobrazowego, określonego opisaną powyżej granicą, wyłączony jest obszar Parku Narodowego Bory Tucholskie", określony Rozporządzeniem Rady Ministrów z dnia 14 maja 1996 r. (Dz. U. Nr64, poz. 305, zm. Dz. U. z 1999 r. Nr 53, poz. 555).

1460

**UCHWAŁA Nr 145/VII/11**  
**Sejmiku Województwa Pomorskiego**  
z dnia 27 kwietnia 2011 r.

**w sprawie Wdzydzkiego Parku Krajobrazowego**

Na podstawie art. 18 pkt 20 ustawy z dnia 5 czerwca 1998 roku o samorządzie województwa (tekst jednolity: Dz. U. z 2001 r. Nr 142, poz. 1590 ze zm.<sup>1)</sup>) i art. 16 ust. 2 i 3 oraz art. 17 ust. 1 ustawy z dnia 16 kwietnia 2004 r. o ochronie przyrody (tekst jednolity: Dz. U. z 2009 r. Nr 151, poz. 1220 ze zm.<sup>2)</sup>) Sejmik Województwa Pomorskiego uchwala, co następuje:

§ 1

1. Wdzydzki Park Krajobrazowy, zwany dalej „Parkiem”, obejmuje obszar o powierzchni 17.832 ha, położony na terenie następujących gmin województwa pomorskiego: Dziemiany (powiat kościerski), Lipusz (powiat kościerski), Karsin (powiat kościerski), Kościerzyna (powiat kościerski), Stara Kiszewa (powiat kościerski).
2. W celu zabezpieczenia Parku przed zagrożeniami zewnętrznymi wynikającymi z działalności człowieka jest wyznaczona otulina Parku o powierzchni 15.208 ha położona na terenie następujących gmin województwa pomorskiego: Dziemiany (powiat kościerski), Lipusz (powiat kościerski), Karsin (powiat kościerski), Kościerzyna (powiat kościerski), Stara Kiszewa (powiat kościerski).
3. Przebieg granicy Parku określa Załącznik Nr 1 do niniejszej uchwały.
4. Otulinę Parku określa Załącznik Nr 2

§ 2

Określa się szczególne cele ochrony Parku:

- 1) zachowanie unikatowych form ukształtowania terenu, w tym charakterystycznych dla krajobrazu sandrowego: rynien jeziornych, dolin rzecznych i niecek wytopiskowych, a także wzniesień morenowych,
- 2) utrzymanie spójności przestrzennej ekosystemów leśnych i ich renaturalizacja, z uwzględnieniem potrzeb ochrony siedlisk przyrodniczych, gatunków roślin, grzybów i zwierząt oraz ich siedlisk,
- 3) aktywna ochrona półnaturalnych fitocenozy nieleśnych,
- 4) ochrona śródleśnych torfowisk oraz jezior lobeliowych i oczek wodnych - w szczególności występujących tam siedlisk przyrodniczych oraz gatunków roślin i zwierząt,
- 5) ochrona i utrzymanie naturalnej struktury hydrograficznej charakterystycznej dla obszarów sandrowych oraz przeciwdziałanie pogarszaniu jakości wód powierzchniowych,
- 6) utrzymanie naturalnej różnorodności fauny oraz tworze-

- nie warunków umożliwiających restytucję gatunków, a w szczególności troci jeziorowej i raka szlachetnego,
- 7) ochrona swoistych wartości historycznych i kulturowych — w szczególności zabytkowych układów ruralistycznych i tradycyjnych form budownictwa oraz dziedzictwa kultury materialnej i niematerialnej ludności kaszubskiej,
  - 8) ochrona i rewaloryzacja mozaiki krajobrazu leśnego i rolniczego, a także specyficznych wnętrz krajobrazowych oraz przedpoli punktów i ciągów widokowych,
  - 9) oszczędne użytkowanie i planowe, kompleksowe kształtowanie przestrzeni uwzględniające ochronę walorów krajobrazowych, w tym lokalnego krajobrazu kulturowego.

§ 3

Na terenie Parku wprowadza się następujące zakazy:

- 1) realizacji przedsięwzięć mogących znacząco oddziaływać na środowisko w rozumieniu przepisów ustawy z dnia 3 października 2008 r. o udostępnianiu informacji o środowisku i jego ochronie, udziale społeczeństwa w ochronie środowiska oraz o ocenach oddziaływania na środowisko (Dz. U. Nr 199, poz. 1227 i Nr 227, poz. 1505 oraz z 2009 r. Nr 42, poz. 340 i Nr 84, poz. 700);
- 2) umyślnego zabijania dziko występujących zwierząt, niszczenia ich nor, legowisk, innych schronień i miejsc rozrodu oraz tarlisk i złożonej ikry, z wyjątkiem amatorskiego połowu ryb oraz wykonywania czynności w ramach racjonalnej gospodarki rolnej, leśnej, rybackiej i łowieckiej;
- 3) likwidowania i niszczenia zadrzewień śródpolnych, przydrożnych i nadwodnych, jeżeli nie wynikają z potrzeby ochrony przeciwpowodziowej lub zapewnienia bezpieczeństwa ruchu drogowego lub wodnego lub budowy, odbudowy, utrzymania, remontów lub naprawy urządzeń wodnych;
- 4) pozyskiwania do celów gospodarczych skał, w tym torfu, oraz skamieniałości, w tym kopalnych szczątków roślin i zwierząt, a także minerałów i bursztynu;
- 5) wykonywania prac ziemnych trwale zniekształcających rzeźbę terenu, z wyjątkiem prac związanych z zabezpieczeniem przeciwsztormowym, przeciwpowodziowym lub przeciwoświsłowym lub budową, odbudową, utrzymaniem, remontem lub naprawą urządzeń wodnych;
- 6) dokonywania zmian stosunków wodnych, jeżeli zmiany te nie służą ochronie przyrody lub racjonalnej gospodarce rolnej, leśnej, wodnej lub rybackiej;
- 7) budowania nowych obiektów budowlanych w pasie szerokości 100 m od linii brzegów rzek, jezior i innych zbiorników wodnych, z wyjątkiem obiektów służących turystyce wodnej, gospodarce wodnej lub rybackiej;
- 8) likwidowania, zasypywania i przekształcania zbiorników wodnych, starorzeczy oraz obszarów wodno-błotnych;
- 9) wylewania gnojowicy, z wyjątkiem nawożenia własnych gruntów rolnych;
- 10) prowadzenia chowu i hodowli zwierząt metodą bezściółkową;

1) Dz. U. z 2002 r. Nr 23, poz. 220, Nr 62, poz. 558, Nr 153, poz. 1271, Nr 214, poz. 1806; z 2003 r. Nr 162, poz. 1568; z 2004 r. Nr 102, poz. 1055, Nr 116, poz. 1206; z 2006 r. Nr 126, poz. 875, Nr 227, poz. 1658; z 2007 r. Nr 173, poz. 1218 oraz z 2008 r. Nr 180, poz. 1111, Nr 216, poz. 1370, Nr 223, poz. 1458; z 2009 r. Nr 157, poz. 1241, z 2010 r. Nr 28, poz. 142 i 146, Nr 40, poz. 230, Nr 106, poz. 675.

2) Dz. U. z 2009 r. Nr 215, poz. 1664, Nr 157, poz. 1241; Dz. U. z 2010 r. Nr 76, poz. 489, Nr 119, poz. 804.

- 11) utrzymywania otwartych rowów ściekowych i zbiorników ściekowych;
- 12) organizowania rajdów motorowych i samochodowych;
- 13) używania łodzi motorowych i innego sprzętu motorowego na otwartych zbiornikach wodnych.

§ 4

1. Zakaz, o którym mowa w § 3 pkt 7, nie dotyczy:
  - 1) obszarów zwartej zabudowy wsi, w granicach określonych w studiach uwarunkowań i kierunków zagospodarowania przestrzennego gmin, gdzie dopuszcza się uzupełnianie zabudowy mieszkaniowej i usługowej pod warunkiem wyznaczenia nieprzekraczalnej linii zabudowy od brzegów wód, określonej poprzez połączenie istniejących budynków na przylegających działkach;
  - 2) istniejących siedlisk rolniczych - w zakresie uzupełniania istniejącej zabudowy o obiekty niezbędne do prowadzenia gospodarstwa rolnego, pod warunkiem nie przekraczania dotychczasowej linii zabudowy od brzegów wód;
  - 3) istniejących obiektów letniskowych, mieszkalnych i usługowych, zrealizowanych na podstawie miejscowych planów zagospodarowania przestrzennego, które utraciły moc przed dniem 1 stycznia 2004 r. - gdzie dopuszcza się przebudowę i modernizację istniejącego zainwestowania w celu poprawy standardów ochrony środowiska oraz walorów estetyczno-krajobrazowych, pod warunkiem nie zwiększania powierzchni zabudowy, ilości miejsc pobytowych, a także nie przybliżania zabudowy do brzegów wód.
2. Odstępstwa wymienione § 4 ust. 1 mają zastosowanie w przypadku gdy w trakcie postępowania strona wykaże brak niekorzystnego wpływu planowanej inwestycji na chronione: krajobrazy, siedliska przyrodnicze oraz gatunki roślin, zwierząt i grzybów.
3. Zakaz, o którym mowa w § 3 pkt 13, nie dotyczy używania łodzi o napędzie elektrycznym o mocy do 5 KM, z wyłączeniem jezior lobeliowych (Jez. Głębocko - gmina Kościerzyna, Jez. Długie - gmina Kościerzyna, Jez. Wielkie Oczko - gmina Kościerzyna).

§ 5

Niniejsza uchwała nie narusza uprawnień nabytych na podstawie ustaleń miejscowych planów zagospodarowania przestrzennego, prawomocnych orzeczeń administracyjnych i innych aktów prawnych, obowiązujących w dniu wejścia w życie uchwały.

§ 6

W zakresie uregulowanym niniejszą uchwałą traci moc Rozporządzenie Wojewody Pomorskiego Nr 52/06 z dnia 15 maja 2006 roku w sprawie Wdzydzkiego Parku Krajobrazowego (Dz. Urz. Woj. Pom. z 2006r. Nr 58, poz. 1189).

§ 7

Uchwała wchodzi w życie po upływie 14 dni od dnia ogłoszenia w Dzienniku Urzędowym Województwa Pomorskiego.

§ 8

Wykonanie uchwały powierza się Zarządowi Województwa Pomorskiego.

Przewodniczący  
Sejmiku Województwa Pomorskiego  
*Jan Kleinsmidt*

Załącznik nr 1  
do uchwały nr 145/VII/11  
Sejmiku Województwa Pomorskiego  
z dnia 27 kwietnia 2011 r.

**Opis granic Wdzydzkiego Parku Krajobrazowego**

Północna granica Parku biegnie od drogi wojewódzkiej Nr 235 Brusy - Korne leśną drogą Lipusz - Płocice do wsi Płocice. Dalej biegnie na południowy - wschód leśnymi drogami, po południowo - zachodniej granicy oddziałów leśnych: 326, 341, 348, 352 (Nadleśnictwo Kościerzyna, Obręb Kościerzyna 1999), w oddziale 352 zakręca na północ i drogą lokalną Loryniec - Grzybowski Młyn dochodzi do wsi Grzybowski Młyn. Tam przecina rzekę Trzebiochę i szosą Kościerzyna - Wdzydze Kiszewskie zmierza na południe do Wąglikowic. W Wąglikowicach kieruje się na wschód, a potem na północny wschód leśną drogą, biegnącą między jeziorami: Kramsko Małe i Białe oraz Debrzyno i Długie w kierunku wsi Sarnowy. Granica Parku dochodzi tą drogą do toru kolejowego linii Kościerzyna - Bąk.

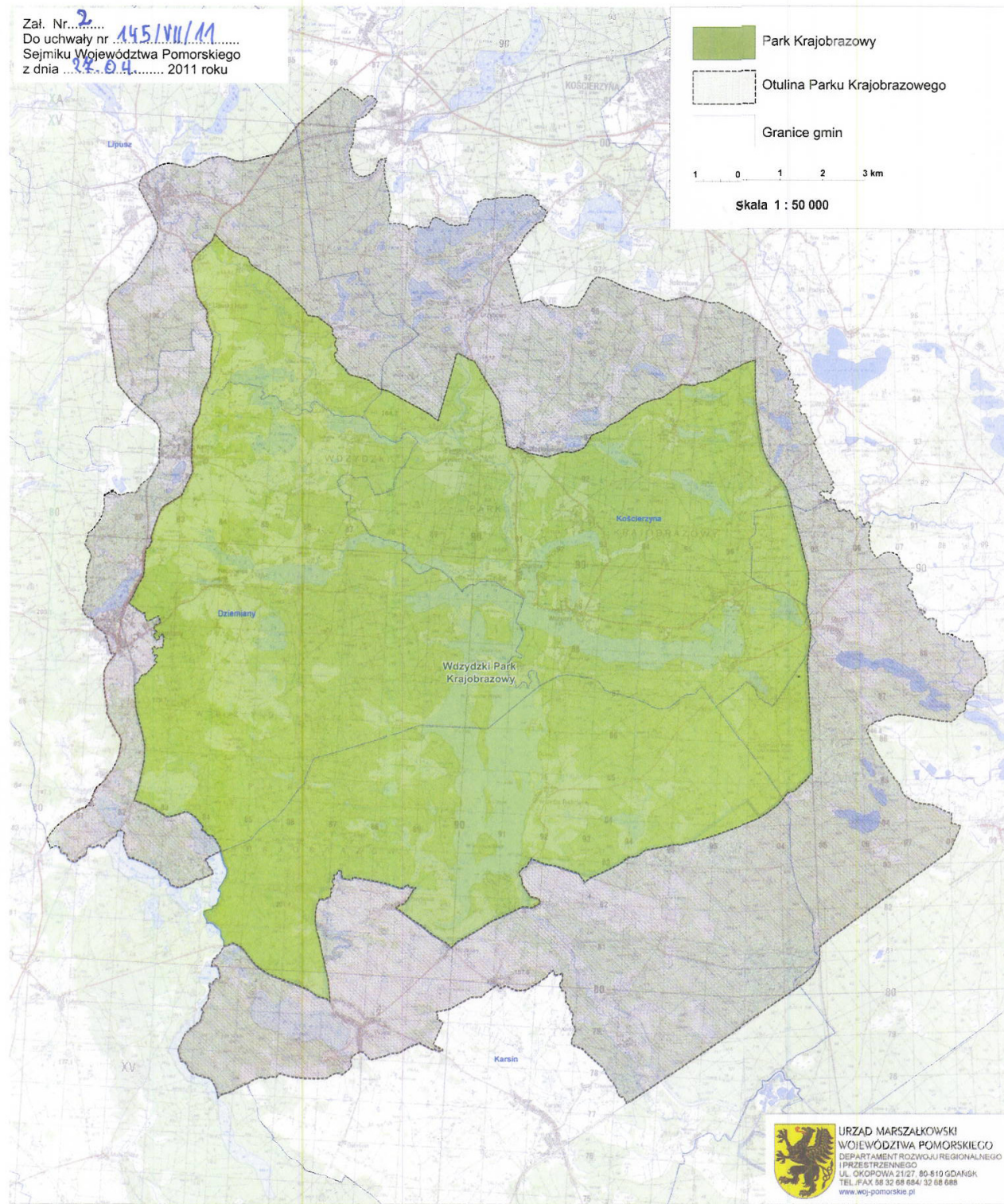
Z tego miejsca wschodnia granica Parku biegnie torem kolejowym na południe do skrzyżowania z drogą Borsk - Cięgardło.

Południowa granica biegnie leśną drogą Borsk - Cięgardło przez oddziały leśne: 617 - 626, 602 - 608, (Nadleśnictwo Kościerzyna, Obręb Bąk 1999), omija teren lotniska biegnąc drogą polną łączącą ww. drogę leśną z szosą Wdzydze Tucholskie - Borsk, następnie dochodzi tą szosą do miejscowości Borsk. Dalej granica Parku prowadzi szosą Borsk - Wiele do wsi Kliczkowy, a stamtąd do Przytarni. Z Przytarni południową granicą kompleksu leśnego granica Parku dochodzi do Robaczkowa skąd leśno - polną drogą dochodzi do wsi Wiele. Z Wiela granica Parku biegnie na zachód drogą powiatową Karsin - Lubnia do granicy między gminami: Karsin w powiecie kościerskim i Brusy w powiecie chojnickim.

Od tego miejsca zachodnia granica Parku biegnie granicą ww. powiatów, a następnie po wschodnim brzegu jeziora Brzeźno, dochodzi do granicy lasu w pobliżu północnego brzegu tego jeziora. Od tego punktu granica Parku biegnie drogą lokalną do stacji kolejowej Raduń, a potem torem kolejowym linii Chojnice - Lipusz 3 km na północ do zachodniego krańca lasu (oddział leśny nr 181 Nadleśnictwo Lipusz obręb Dziemiany 1988). Brzegiem lasów państwowych dociera ponownie do toru kolejowego, 500 m na północ od stacji kolejowej Dziemiany, skąd biegnie dalej torem kolejowym w kierunku północnym aż do wiaduktu nad drogą wojewódzką Nr 235 Brusy - Korne. Od tego punktu granica Parku podąża na północ tą drogą wojewódzką do skrzyżowania z drogą leśną Lipusz - Płocice i dochodzi do miejsca, w którym rozpoczęto opis.



Załącznik nr 2  
do uchwały nr 145/VII/11  
Sejmiku Województwa Pomorskiego  
z dnia 27 kwietnia 2011 r.





1461

**UCHWAŁA Nr 146/VII/11**  
**Sejmiku Województwa Pomorskiego**  
z dnia 27 kwietnia 2011 r.

**w sprawie Parku Krajobrazowego „Dolina Słupi”.**

Na podstawie art. 18 pkt 20 ustawy z dnia 5 czerwca 1998 roku o samorządzie województwa (tekst jednolity: Dz. U. z 2001 r. Nr 142, poz. 1590 ze zm.<sup>1)</sup>) i art. 16 ust. 2 i 3 oraz art. 17 ust. 1 ustawy z dnia 16 kwietnia 2004 r. o ochronie przyrody (tekst jednolity: Dz. U. z 2009 r. Nr 151, poz. 1220 ze zm.<sup>2)</sup>) Sejmik Województwa Pomorskiego uchwala, co następuje:

§ 1

1. Park Krajobrazowy „Dolina Słupi”, zwany dalej „Parkiem”, obejmuje obszar o powierzchni 37.040 ha położony na terenie następujących gmin województwa pomorskiego: Borzytuchom (powiat bytowski), Bytów (powiat bytowski), Czarna Dąbrówka (powiat bytowski), Dębica Kaszubska (powiat słupski), Kobylnica (powiat słupski), Kołczygłowy (powiat bytowski) oraz Słupsk (powiat słupski).
2. W celu zabezpieczenia Parku przed zagrożeniami zewnętrznymi wynikającymi z działalności człowieka jest wyznaczona otulina Parku o powierzchni 83.170 ha położona na terenie następujących gmin województwa pomorskiego: Borzytuchom (powiat bytowski), Bytów (powiat bytowski), Czarna Dąbrówka (powiat bytowski), Damnica (powiat słupski), Dębica Kaszubska (powiat słupski), Kobylnica (powiat słupski), Kołczygłowy (powiat bytowski), Lipnica (powiat bytowski), Parchowo (powiat bytowski), Słupsk (powiat słupski), Studzienice (powiat bytowski) oraz Tuchomie (powiat bytowski).
3. Przebieg granicy Parku określa Załącznik Nr 1 do niniejszej uchwały.
4. Otulinę Parku określa Załącznik Nr 2

§ 2

Określa się szczególne cele ochrony Parku:

- 1) zachowanie zróżnicowania rzeźby terenu — pagórów morenowych, dolin rzecznych, rynien i wytopisk, w szczególności poprzez ochronę tych odcinków doliny Słupi i jej dopływów, które dotychczas nie zostały w istotny sposób przekształcone przez człowieka,
- 2) poprawa stanu czystości wód powierzchniowych oraz ochrona zasobów wód podziemnych,
- 3) zachowanie lasów na siedliskach hydrogenicznych, w szczególności nadrzecznych łągów i olsów oraz borów i brzezin bagiennych,
- 4) ochrona jezior lobeliowych, źródlisk oraz torfowisk wysokich i przejściowych,
- 5) zachowanie cennych zadrzewień przydrożnych i śródpolnych,
- 6) zachowanie bogactwa fauny Parku, zapewnienie ochro-

- ny biotopów ważnych dla rozrodu gatunków zagrożonych, w szczególności tarlisk ryb i łągowisk ptaków,
- 7) ochrona tożsamości kulturowej i historycznej regionu, w szczególności historycznych śladów osadnictwa, charakterystycznych układów ruralistycznych, dworów i pałaców z zespołami parkowymi i folwarcznymi oraz obiektów sakralnych w konstrukcji szkieletowej,
- 8) zachowanie interesujących zabytków techniki, w szczególności: zabudowań i urządzeń elektrowni wodnych,
- 9) zachowanie krajobrazów głównej doliny rzecznej i jej dopływów, zarówno zbliżonych do naturalnych jak i wrośniętego w krajobraz systemu hydroenergetycznego Słupi.

§ 3

Na terenie Parku wprowadza się następujące zakazy:

- 1) realizacji przedsięwzięć mogących znacząco oddziaływać na środowisko w rozumieniu przepisów ustawy z dnia 3 października 2008 r. o udostępnianiu informacji o środowisku i jego ochronie, udziale społeczeństwa w ochronie środowiska oraz o ocenach oddziaływania na środowisko (Dz. U. Nr 199, poz. 1227 i Nr 227, poz. 1505 oraz z 2009 r. Nr 42, poz. 340 i Nr 84, poz. 700);
- 2) umyślnego zabijania dziko występujących zwierząt, niszczenia ich nor, legowisk, innych schronień i miejsc rozrodu oraz tarlisk i złożonej ikry, z wyjątkiem amatorskiego połowu ryb oraz wykonywania czynności w ramach racjonalnej gospodarki rolnej, leśnej, rybackiej i łowieckiej;
- 3) likwidowania i niszczenia zadrzewień śródpolnych, przydrożnych i nadwodnych, jeżeli nie wynikają z potrzeby ochrony przeciwpowodziowej lub zapewnienia bezpieczeństwa ruchu drogowego lub wodnego lub budowy, odbudowy, utrzymania, remontów lub naprawy urządzeń wodnych;
- 4) pozyskiwania do celów gospodarczych skał, w tym torfu, oraz skamieniałości, w tym kopalnych szczątków roślin i zwierząt, a także minerałów i bursztynu;
- 5) wykonywania prac ziemnych trwale zniekształcających rzeźbę terenu, z wyjątkiem prac związanych z zabezpieczeniem przeciwsztormowym, przeciwpowodziowym lub przeciwosuwiskowym lub budową, odbudową, utrzymaniem, remontem lub naprawą urządzeń wodnych;
- 6) dokonywania zmian stosunków wodnych, jeżeli zmiany te nie służą ochronie przyrody lub racjonalnej gospodarce rolnej, leśnej, wodnej lub rybackiej;
- 7) budowania nowych obiektów budowlanych w pasie szerokości 100 m od linii brzegów rzek, jezior i innych zbiorników wodnych, z wyjątkiem obiektów służących turystyce wodnej, gospodarce wodnej lub rybackiej;
- 8) likwidowania, zasypywania i przekształcania zbiorników wodnych, starorzeczy oraz obszarów wodno-błotnych;
- 9) wylewania gnojowicy, z wyjątkiem nawożenia własnych gruntów rolnych;
- 10) prowadzenia chowu i hodowli zwierząt metodą bezściółkową;
- 11) utrzymywania otwartych rowów ściekowych i zbiorników ściekowych;

1) Dz. U. z 2002 r. Nr 23, poz. 220, Nr 62, poz. 558, Nr 153, poz. 1271, Nr 214, poz. 1806; z 2003 r. Nr 162, poz. 1568; z 2004 r. Nr 102, poz. 1055, Nr 116, poz. 1206; z 2006 r. Nr 126, poz. 875, Nr 227, poz. 1658; z 2007 r. Nr 173, poz. 1218 oraz z 2008 r. Nr 180, poz. 1111, Nr 216, poz. 1370, Nr 223, poz. 1458; z 2009 r. Nr 157, poz. 1241, z 2010 r. Nr 28, poz. 142 i 146, Nr 40, poz. 230, Nr 106, poz. 675.

2) Dz. U. z 2009 r. Nr 215, poz. 1664, Nr 157, poz. 1241; Dz. U. z 2010 r. Nr 76, poz. 489, Nr 119, poz. 804.

- 12) organizowania rajdów motorowych i samochodowych;
- 13) używania łodzi motorowych i innego sprzętu motorowego na otwartych zbiornikach wodnych.

§ 4

1. Zakaz, o którym mowa w § 3 pkt 7, nie dotyczy:
  - 1) obszarów zwartej zabudowy wsi, w granicach określonych w studiach uwarunkowań i kierunków zagospodarowania przestrzennego gmin, gdzie dopuszcza się uzupełnianie zabudowy mieszkaniowej i usługowej pod warunkiem wyznaczenia nieprzekraczalnej linii zabudowy od brzegów wód, określonej poprzez połączenie istniejących budynków na przylegających działkach;
  - 2) istniejących siedlisk rolniczych - w zakresie uzupełniania istniejącej zabudowy o obiekty niezbędne do prowadzenia gospodarstwa rolnego, pod warunkiem nie przekraczania dotychczasowej linii zabudowy od brzegów wód;
  - 3) istniejących obiektów letniskowych, mieszkalnych i usługowych, zrealizowanych na podstawie miejscowych planów zagospodarowania przestrzennego, które utraciły moc przed dniem 1 stycznia 2004 r. - gdzie dopuszcza się przebudowę i modernizację istniejącego zainwestowania w celu poprawy standardów ochrony środowiska oraz walorów estetyczno-krajobrazowych, pod warunkiem nie zwiększania powierzchni zabudowy, ilości miejsc pobytowych, a także nie przybliżania zabudowy do brzegów wód.
2. Odstępstwa wymienione § 4 ust. 1 mają zastosowanie w przypadku gdy w trakcie postępowania strona wykaże brak niekorzystnego wpływu planowanej inwestycji na chronione: krajobrazy, siedliska przyrodnicze oraz gatunki roślin, zwierząt i grzybów.
3. Zakaz, o którym mowa w § 3 pkt 13, nie dotyczy używania łodzi o napędzie elektrycznym o mocy do 5 KM, z wyłączeniem jezior łobeliowych (Jez. Modre (Łupalickie, Błękitne) - gmina Czarna Dąbrówka; Jez. Obrowo Małe - gmina Czarna Dąbrówka; Jez. Pomyskie (Dworcowe) - gmina Czarna Dąbrówka; Jez. Sitno Duże - gmina Czarna Dąbrówka, Jez. Czarne k. Kartkowa - gmina Czarna Dąbrówka; Jez. Okoniewskie (Moczydło) - gmina Borzytuchom; Jez. Czarne k. Borzytuchomia - gmina Borzytuchom; Jez. Krosnowskie - Gmina Borzytuchom; Jez. Godzierz Duża - gmin Kołczygłowy; Jez. Godzierz Mała - gmina Dębica Kaszubska).

§ 5

Niniejsza uchwała nie narusza uprawnień nabytych na podstawie ustaleń miejscowych planów zagospodarowania przestrzennego, prawomocnych orzeczeń administracyjnych i innych aktów prawnych, obowiązujących w dniu wejścia w życie uchwały.

§ 6

W zakresie uregulowanym niniejszą uchwałą traci moc Rozporządzenie Wojewody Pomorskiego Nr 58/06 z dnia 15 maja 2006 roku w sprawie Parku Krajobrazowego „Dolina Słupi” (Dz. Urz. Woj. Pom. z 2006r. Nr 58, poz. 1195).

§ 7

Uchwała wchodzi w życie po upływie 14 dni od dnia ogłoszenia w Dzienniku Urzędowym Województwa Pomorskiego.

§ 8

Wykonanie uchwały powierza się Zarządowi Województwa Pomorskiego.

Przewodniczący  
Sejmiku Województwa Pomorskiego  
*Jan Kleinszmidt*

Załącznik nr 1  
do uchwały nr 146/VII/11  
Sejmiku Województwa Pomorskiego  
z dnia 27 kwietnia 2011 r.

**Opis granic Parku Krajobrazowego „Dolina Słupi”**

Granica Parku bierze początek w miejscu najdalej wysuniętym na północ, przy moście na rzece Słupi w pobliżu miejscowości Łosino.

Od tego miejsca granica przebiega w kierunku wschodnim, wzdłuż drogi gruntowej łączącej miejscowości Łosino i Krępa Słupska - działka nr 5L i 207/1 (mapa ewidencji gruntów Obręb Krępa ark.2 Gmina Słupsk) w sąsiedztwie działek leśnych: oddział nr 646 a, b, 645 g, f, d, c, 644 g, f, d, c (mapa przeglądowa Nadleśnictwa Leśny Dwór Obręb Skarszów-1997), działki rolnej nr 191 i dalej wzdłuż północnej granicy oddziału leśnego 647 h, g, f, d, dochodząc do działki rolnej nr 45/3. Na północno - wschodnim krańcu tej działki linia graniczna skręca w kierunku północno - wschodnim w drogę - działka drogowa nr 205 (mapa ewidencji gruntów Obręb Krępa ark. 2 Gmina Słupsk) i dochodzi od strony południowej do pierwszych zabudowań w Krępie Słupskiej, po czym skręca w kierunku południowo - wschodnim i drogą gminną - działka drogowa nr 206 i 180 (Obręb Krępa ark.3 Gmina Słupsk) prowadzi do wsi Korzenica.

W miejscowości Korzenica granica Parku skręca na południe, po drodze gruntowej - działka nr 178, wzdłuż działek rolnych nr 168 i 169 (Obręb Krępa ark.3 Gmina Słupsk) biegnie w kierunku wsi Lubuń. Dochodzi do granicy lasu, przebiega drogą leśną przez oddział 662 c, f, p, r, s (mapa przeglądowa Nadleśnictwa Leśny Dwór Obręb Skarszów - 1997) i dalej drogą polną po działce drogowej nr 192 (mapa ewidencji gruntów Obręb Lubuń ark. 1 Gmina Kobylnica) w kierunku południowym, wzdłuż wschodniej granicy działek rolnych nr 143, 149, 153. Następnie granica skręca w kierunku zachodnim, podziałce drogowej nr 172 i południowej granicy działek rolnych nr 154, 159, 160, 163 i 170 (Obręb Lubuń ark.1 Gmina Kobylnica), dochodzi do wsi Lubuń.

Przez wieś granica przebiega po drodze powiatowej nr 1170G Kwakowo - Żelkówko - działka drogowa nr 257, wzdłuż wschodniej granicy działek rolnych zabudowanych nr 105/1, 105/2 i 110 (Obręb Lubuń ark.1 Gmina Kobylnica). Po minięciu działki nr 110, linia graniczna skręca na wschód w drogę gruntową - działka drogowa nr 292 (Obręb Lubuń ark.2 Gmina Kobylnica), wzdłuż północnej granicy działek rolnych nr 295/6, 295/7, 295/4, 296/5 (Obręb Lubuń ark.2 Gmina Kobylnica) i dochodzi do granicy lasu - oddział leśny nr 177. Dalej przebiega po zewnętrznej granicy pododdziałów leśnych: 177 a, c, 176 a, 175 b, a, 174 a, 173 i, b, a, 172 c, b, a, 171 a (Nadleśnictwo Leśny Dwór Obręb Skarszów - 1997).

Po dojściu do drogi leśnej łączącej miejscowości Skarszów Górny i Skarszów Dolny w gminie Dębica Kaszubska, granica Parku skręca na południe w kierunku wsi Skar-

szów Dolny. Biegnie po tej drodze, wzdłuż wschodniej granicy pododdziałów leśnych nr 171 b, 170 l, n, p, 183 b, a, c, przecina rzekę Skotawę w miejscowości Skarszów Dolny, a następnie biegnie w kierunku wschodnim po drodze leśnej, przez oddziały leśne 182, 181, 180, 179 i 178. W oddziale leśnym 178 przechodzi po północnej granicy pododdziałów: 1, k, j (Nadleśnictwo Leśny Dwór Obręb Skarszów - 1997), dochodząc do drogi powiatowej nr 1176G Dębica Kaszubska - Podwilczyn. Tu skręca na północny - wschód w kierunku Dębicy Kaszubskiej. Po działce drogowej nr 652 (Obręb Dębica Kaszubska ark.8 Gmina Dębica Kaszubska) dochodzi do drogi wojewódzkiej nr 210 Słupsk - Unichowo.

Od Dębicy Kaszubskiej do Motarzyna granica Parku biegnie po drodze wojewódzkiej nr 210. Po minięciu oddziału leśnego nr 369 (Nadleśnictwo Leśny Dwór Obręb Skarszew - 1997) granica biegnie dalej drogą nr 210 wzdłuż działek rolnych: 20/1 P, 29/3, 29/2, 28/2, 35 - 43 oraz działek rolnych zabudowanych 108, 107 (Obręb Motarzyno ark.2 Gmina Dębica Kaszubska). We wsi Motarzyno granica Parku skręca w kierunku południowym, w drogę powiatową nr 1198G Motarzyno - Kołczygłowy, i biegnie nią wzdłuż działek rolnych zabudowanych nr 107, 109 - 119, 17/2. Po minięciu Motarzyna skręca w kierunku południowo - wschodnim do Niepogłędzia - częściowo drogą gruntową przy starym nasypie kolejowym - działka drogowa nr 16, wzdłuż działki rolnej nr 10P (Obręb Motarzyno ark.1 Gmina Dębica Kaszubska), dalej drogą gruntową, działka drogowa nr 88, wschodnią granicą działek rolnych: 77, 76/1, 76/4, 71, 70, 69, 68, 61, 60, 59 (Obręb Niepogłędzie ark.5 Gmina Dębica Kaszubska). Dochodzi do wsi Niepogłędzie, przechodzi przez wieś działką drogową nr 86/3 i 155/3, przecina drogę powiatową nr 1201 G Budowo - Borzytuchom. Dalej biegnie w stronę wsi Gałęzowo drogą powiatową nr 1200G Gałęźnia Wlk. - Gałęzowo, działki drogowe nr 169, 170, 171 i 202 (Obręb Niepogłędzie ark.2 Gmina Dębica Kaszubska), omija od północnego - wschodu oddział leśny nr 11 oraz jezioro Wiejskie (Nadleśnictwo Bytów Obręb Borzytuchom 1995). Dochodzi do Gałęzowa i biegnie drogą powiatową nr 1200G - działka drogowa nr 102 i 17P. W Gałęzowie granica skręca w kierunku północno - wschodnim do drogi wojewódzkiej nr 210, zachodniej granicy działki rolnej nr 22P i 10/IP (Obręb Gałęzów ark.2 Gmina Dębica Kaszubska). Po dojściu do drogi wojewódzkiej nr 210 Dębica Kaszubska - Unichowo, granica skręca w kierunku wschodnim i biegnie drogą wojewódzką nr 210 do Unichowa, mijając od północy jezioro Unichowskie i przyległe działki rolne nr 22/3, 32-47 (Obręb Unichowo ark.1 Gmina Czarna Dąbrówka). W miejscowości Unichowo droga wojewódzka nr 210 dochodzi do drogi wojewódzkiej nr 212 Bytów - Lębork i granica Parku skręca w kierunku północno - wschodnim, biegnąc teraz drogą wojewódzką nr 212, działka drogowa nr 100, w kierunku Nożyna. Dochodzi do wsi Nożyno, przed mostem na Skotawie skręca w kierunku wschodnim w drogę gminną - działka drogowa nr 124, biegnie drogą leśną przez oddział 126 k, j, po czym przekracza most na rzece Skotawie. Po minięciu mostu linia graniczna zmienia kierunek na południowo - wschodni, przebiega drogą leśną w kierunku miejscowości Skotawsko, przez oddziały leśne 126, 135, 148, 147, 164 i 181 (Nadleśnictwo Bytów Obręb Gołębia Góra 1995). Przy południowym skraju oddziału 181 granica zmienia kierunek na wschodni i biegnie drogą leśną do wsi Brzezinka, po północnej granicy oddziałów 208, 207, 206, 205, 204, 203, 202 (Nadleśnictwo Bytów Obręb Gołębia Góra 1995). Na wschodnim krańcu oddziału 202 granica zmienia kierunek na północny i przechodzi przez wieś Brze-

zinka, drogą gruntową działka 10/1 (Obręb Brzezinka ark.1 Gmina Czarna Dąbrówka). Mija teren leśny: oddziały 158 a, 157 i (Nadleśnictwo Bytów Obręb Gołębia Góra 1995) i dalej drogą gruntową po działce drogowej nr 144, 139 biegnie w kierunku wsi Jerzkowice, mijając działki rolne 146/2, 138 (Obręb Jerzkowice ark.3 Gmina Czarna Dąbrówka). Następnie biegnie działką drogową nr 47, 124, wzdłuż działek rolnych 45/1, 44, 122P/8 (Obręb Jerzkowice ark.1 Gmina Czarna Dąbrówka). W miejscowości Jerzkowice, granica przechodzi przez wieś drogą powiatową nr 1755G Czarna Dąbrówka - Ceromin, działka drogowa nr 58 (Obręb Jerzkowice ark.2 Gmina Czarna Dąbrówka). Dochodząc do końca działki rolnej nr 110/43P granica skręca na wschód, biegnie drogą gruntową po działce drogowej nr 54P, 63P w kierunku miejscowości Zawiaty. Mija działki rolne 110/3P, 80P, 81P następnie skręca w kierunku północno - wschodnim, wzdłuż drogi gruntowej - działka drogowa nr 62, 82/3, granicą działki rolnej nr 64P (Obręb Jerzkowice ark.2 Gmina Czarna Dąbrówka). Dochodzi do granicy lasu i dalej drogą - działka drogowa nr 81/5 (Obręb Odnoga ark.2 Gmina Czarna Dąbrówka) przebiega przez oddziały 82 f, b, a, 81 b, a, 80 a, (Nadleśnictwo Bytów Obręb Gołębia Góra 1995) omija od południa wieś Zawiaty podziałce drogowej nr 146, przekracza most na rzece Łupawie i biegnie dalej w kierunku wschodnim drogą gruntową - działka drogowa nr 101. Na końcu działki rolnej 103/6 granica skręca w kierunku południowym i biegnie po drodze gruntowej - działka drogowa nr 102, wzdłuż wschodnich granic działek rolnych 103/6, 103/7, 105 (Obręb Odnoga ark. nr 2 Gmina Czarna Dąbrówka), działce drogowej nr 90, wzdłuż działki rolnej nr 91 (Obręb Kłosy ark. nr1 Gmina Czarna Dąbrówka). Przechodzi przez oddziały leśne 26 d, f, 34 g, h, i, 1, 46 b, d, f, g, h (Nadleśnictwo Bytów Obręb Gołębia Góra 1995). Dochodzi do drogi gminnej Kłosy - Jasień, biegnie w kierunku południowym tą drogą po działce drogowej nr 1 (Obręb Jasień ark. nr 3 Gmina Czarna Dąbrówka) wzdłuż wschodniej granicy oddziałów leśnych: 50, 68 i 70.

We wsi Jasień dochodzi do drogi powiatowej nr 1334G Jasień - Pomysk Mały i kieruje się nią za południowy - zachód w kierunku Bytowa, po granicy oddziałów leśnych: 244, 247, 254, 262, 346, 382 (Nadleśnictwo Bytów Obręb Gołębia Góra 1995). Granica Parku mija rozwidlenie dróg powiatowych z drogą do Łupawska i biegnie dalej drogą powiatową nr 1334G w kierunku wsi Soszyca, przekracza most na rzece Słupi i wchodzi w granice gminy Bytów. Dalej biegnie drogą powiatową nr 1334G - wzdłuż oddziałów leśnych 433, 460 i 473 (Nadleśnictwo Bytów Obręb Gołębia Góra 1995).

Granicę południową Parku w Gminie Bytów wyznacza ściana lasu. Biegnie ona od południowo - wschodniego narożnika oddziału 473, po południowej granicy oddziałów leśnych: 473, 462, 463, 464, 465, 474 a, b, 467, 468, 469, 470, 471, 444, 445, 446, 447, 448, okalając cały oddział 449, dochodzi do oddziału 450.

W oddziale leśnym nr 450 granica przebiega przez leśne łąki, pododdziały: b, n, k, m, 1, j, rowem melioracyjnym wzdłuż zachodniej granicy pododdziału i, h wschodnią granicą pododdziałów o, p, r, s skręca w kierunku północnym zachodnią granicą oddziału 450 s, r, o, h, g (Nadleśnictwo Bytów Obręb Gołębia Góra 1995). Dochodzi do skrzyżowania drogi leśnej z drogą wojewódzką nr 212 Bytów - Lębork, skręca w kierunku zachodnim i przebiega drogą leśną po południowej granicy oddziałów 416 j, k, 417 j, m, 418 h, j, 451 a, b (Nadleśnictwo Bytów Obręb Gołębia Góra 1995). W oddziale leśnym 185 (Nadleśnictwo Bytów Obręb Borzytuchom 1995) granica zmienia kierunek na

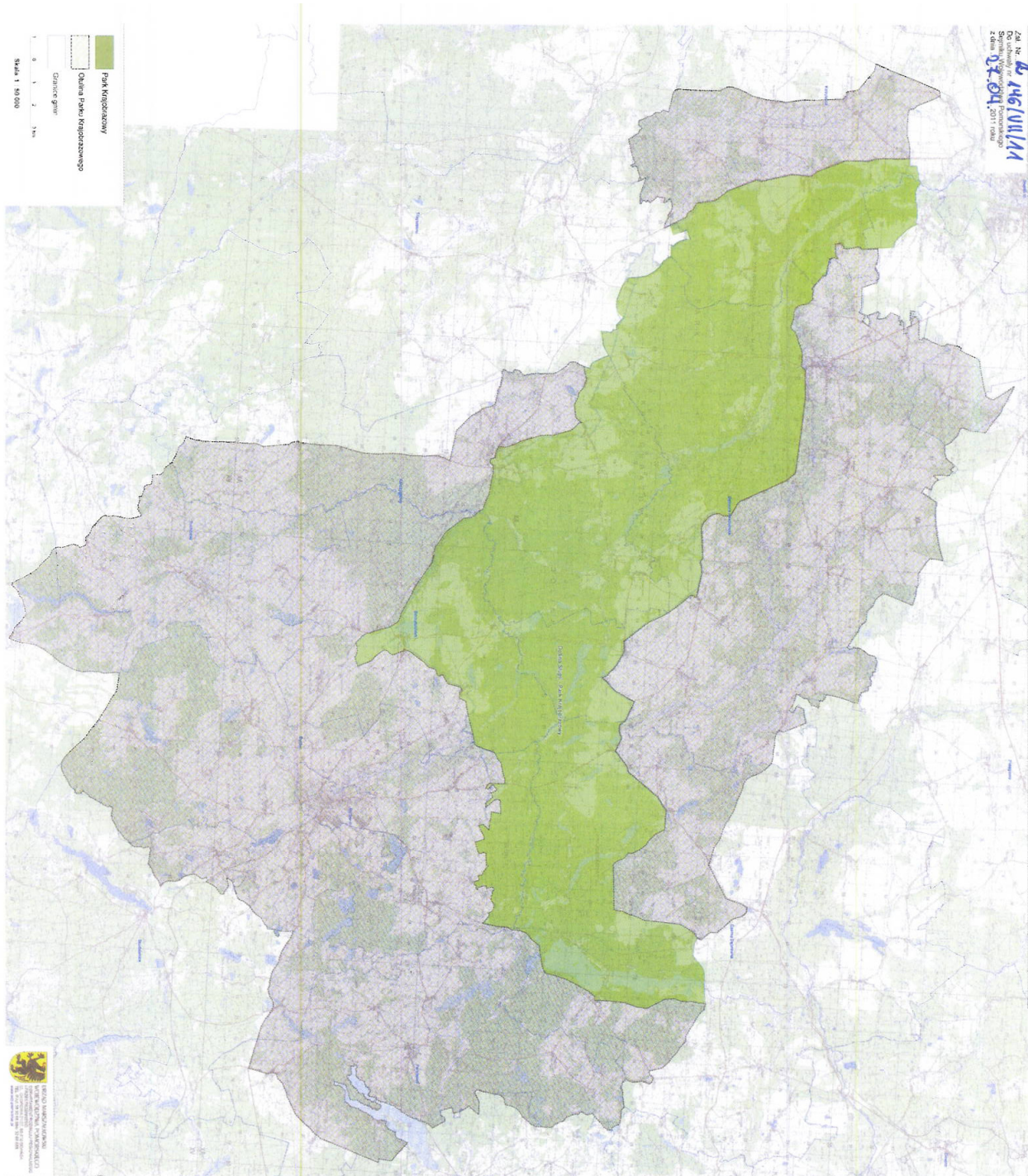


południowo - zachodni i drogą leśną przebiega przez pododdziały 185 i, k, 195 d, 196 g, przecina rzekę Bytową i mija granice gminy Borzytuchom. Po przekroczeniu rzeki Bytowej zmienia kierunek na zachodni, przebiega drogą leśną przez oddziały 197 d, f, g, 198 c, i, d, 199 f. Dochodzi do drogi gruntowej - działka drogowa 9 nr i kieruje się tą drogą na zachód oraz południowy - zachód, (Obręb Osieki Bytowskie ark.2 Gmina Borzytuchom) osiągając drogę powiatową nr 1201G Bytów - Krosnowo. Skręca na zachód w tę drogę i biegnie po działce drogowej nr 190, dochodząc do końca zabudowań skręca w drogę powiatową nr 1753G Borzytuchom - Osieki (brukowana) i dalej biegnie w kierunku południowo - zachodnim działkami drogowymi nr 13, 202/2, 20, (Obręb Osieki Bytowskie ark.1 Gmina Borzytuchom) dochodząc do wsi Borzytuchom osiągając drogę wojewódzką nr 209 Suchorze - Bytów. Skręca tą drogą na wschód i po 100 m dochodzi do drogi gruntowej - działka drogowa 331/2, kierując się tą drogą na południe do miejscowości Borzytuchom - Wybudowanie. Przebiega przy wschodniej granicy działek rolnych zabudowanych nr 392, 391, 372 (Obręb Borzytuchom ark.9 Gmina Borzytuchom), wzdłuż łąk - działki nr 384 - 389, 464, 466, 336 - 340 i 342 (Obręb Borzytuchom ark.2 Gmina Borzytuchom). Mija zabudowania wiejskie, działkę nr 345 a następnie skręca na południowy - zachód w drogę gruntową - działka drogowa nr 352 (Obręb Borzytuchom ark.2 Gmina Borzytuchom), wzdłuż działki rolnej 229/13 na krańcu której skręca w kierunku Struszewa. Kieruje się do Struszewa po drodze gruntowej - działka drogowa nr 229/8. W miejscu rozwidlenia dróg przy działce rolnej nr 229/2, granica skręca na północny - zachód i biegnie nasysem kolejowym - działką nr 199 (Obręb Struszewo ark.1 Gmina Borzytuchom). Dochodzi do drogi powiatowej nr 1767G Borzytuchom - Tuchomie i biegnie nią w kierunku północnym, do skrzyżowania z drogą - wojewódzką nr 209 Bytów - Suchorze. Dalej granica Parku biegnie tą drogą wojewódzką w kierunku północno - zachodnim przez miejscowość Jutrzenka, przekracza rzekę Kamienica, mija Barnowo i dochodzi do miejscowości Kołczygłowy. W Kołczygłowach dochodzi do drogi powiatowej nr 1198G Kołczygłowy - Motarzyno i kieruje się tą drogą na północ - do miejscowości Wierszyno. Granica biegnie wzdłuż działki drogowej nr 62 (Obręb Kołczygłowy ark.1 Gmina Kołczygłowy), działki drogowej nr 123 (Obręb Radosz ark.2 Gmina Kołczygłowy), działki drogowej nr 238 (Obręb Radosz ark.3 Gmina Kołczygłowy). Przed miejscowością Wierszyno granica skręca na południowy - zachód i biegnie drogą gminną w kierunku Darskowa, granicą działek drogowych nr 187, 239 (Obręb Radosz ark.3 Gmina Kołczygłowy) i 191 (Obręb Darskowo ark. I). Dochodzi do granic działki 164/1, skręca w kierunku zachodnim, biegnie drogą po działce drogowej nr 188, mijając zabudowania wsi Darskowo (Obręb Darskowo ark.1 Gmina Kołczygłowy). Granica Parku przecina drogę powiatową nr 1176G Trzebielino — Dębica Kaszubska w miejscowości Darskowo i biegnie dalej w kierunku zachodnim drogą gminną - działka drogowa 110/1, wzdłuż południowych granic działek rolnych 91/1, 92, 93, 392/4 i 236P/2, dochodzi do cieku o nazwie Rybiec, łączącego jezioro Rybiec z rzeką Pokrzywną. Po dojściu do cieku, zmienia kierunek na północno - wschodni i biegnie środkiem cieku Rybiec wzdłuż zachodniej granicy działek 236/2 i 89 (Obręb Darskowo ark.1 Gmina Kołczygłowy). W punkcie styku granic działki 89 i 84, granica zmienia kierunek na zachodni i biegnie wzdłuż południowej granicy działki 84. Na końcu tej działki zmienia kierunek na północno - zachodni i biegnie rowem — działka nr 114, na długości 800 m. Dalej granica Parku przebiega po linii wyznaczającej

granice gminy Trzebielino: w punkcie granicznym nr 419 należącym do działki rolnej 41 (Obręb Starkowo ark.1 Gmina Trzebielino), granica zmienia kierunek na zachodni i biegnie drogą leśną wzdłuż północnych granic oddziałów leśnych 387 b, c, 388 a, b, c, d, f (Nadleśnictwo Leśny Dwór Obręb Leśny Dwór 1997). W punkcie granicznym nr 481 granica zmienia kierunek na północny i przebiega wschodniej i północno - wschodniej granicy działki rolnej nr 14/3 (Obręb Zieliń ark.6 Gmina Trzebielino). Następnie granica przecina drogę gminną Uliszkowice - Podwilczyn nr działki 18/1, biegnie granicą lasu, działka leśna nr 7 na długości 80 m. W punkcie granicznym nr 75 skręca na północ i biegnie wzdłuż wschodniej granicy działek rolnych nr 3 i 2. Następnie granica przebiega wzdłuż północnej granicy działki rolnej nr 2 łączącej się z działką leśną 236 k. Po minięciu lasu granica skręca na północny - zachód, łączy się z drogą gruntową w kierunku Mielna i ciągnie się na długości 300 m. W punkcie granicznym nr 68 zmienia kierunek na południowo - zachodni i biegnie wzdłuż północnej granicy działki rolnej nr 6 (Obręb Zieliń ark.6 Gmina Trzebielino). Granica dochodzi do oddziału leśnego nr 222 i biegnie wzdłuż północnej granicy tego oddziału do drogi powiatowej nr 1175G Suchorze - Mielno. Po przekroczeniu tej drogi granica Parku przebiega wzdłuż północno - wschodniej granicy działki rolnej nr 4 (Obręb Zieliń ark.4 Gmina Trzebielino). Dochodzi do oddziału leśnego nr 220, skręca na zachód i biegnie granicą pododdziału nr 220 s. W miejscu zetknięcia się z drogą leśną, granica skręca w kierunku północnym i biegnie tą drogą przez oddziały leśne nr 220, 201, 180 i 181 (Nadleśnictwo Leśny Dwór Obręb Leśny Dwór 1997). Na północnej granicy oddziału nr 181 b skręca na zachód i biegnie wzdłuż linii oddziałowej dochodząc do granicy działki rolnej nr 8 (Obręb Objezierze ark.1 Gmina Trzebielino). Dalej biegnie w kierunku zachodnim, północno - wschodnią granicą tej działki. Dochodzi do drogi gruntowej Objezierze - Żelkówko, działka drogowa nr 24, zmienia kierunek na północno - wschodni i kieruje się tą drogą w stronę Żelkówka. Przy oddziale 136 d (Nadleśnictwo Leśny Dwór Obręb Leśny Dwór 1997) skręca na północny - zachód i biegnie południowo - zachodnią granicą oddziału 136 d. Następnie wchodzi w obszar leśny, drogą leśną przez oddział nr 110 h, j, i, dochodzi do drogi leśnej i zmienia kierunek na zachodni, przechodzi przez pododdział 110 i, 111 f, g, skręca na południe wzdłuż wschodniej granicy pododdziału 111h (Nadleśnictwo Leśny Dwór Obręb Leśny Dwór 1997). Na końcu tego pododdziału granica biegnie na południe po działce rolnej nr 7/1 (Obręb Objezierze ark. 1 Gmina Trzebielino) na długości 400 m, następnie skręca na zachód w kierunku drogi krajowej nr 21, mijając oddział leśny 112 h, i. Po dojściu do drogi krajowej nr 21 Miastko - Ustka, przy południowo - zachodnim skraju oddziału leśnego 112 j (Nadleśnictwo Leśny Dwór Obręb Leśny Dwór 1997), granica Parku zmienia kierunek na północno - zachodni i biegnie wzdłuż tej drogi aż do miejscowości Łosino. Po drodze mija miejscowości: Kruszyna, Kwakowo, Zajączkowo. Dochodzi do miejscowości Łosino, mijając wcześniej działki rolne 154 - 149, 143, 142, 141 (Obręb Łosino ark. 2 Gmina Kobylnica). Na końcu działki rolnej zabudowanej nr 146 granica Parku skręca na wschód i biegnie drogą utwardzoną - działka drogowa nr 195 do rozwidlenia dróg. Na rozwidleniu granica skręca na północ, po drodze wzdłuż działek rolnych zabudowanych: 213, 210, 209, 208, 206, 205/1 (Obręb Łosino ark. 2 Gmina Kobylnica). Przy działce 205/1 skręca na wschód w drogą gminną - działka drogowa nr 195, mijając działki rolne:

203, 202, 201, 200 (Obręb Łosino ark. 2 Gmina Kobylnica)  
oraz oddział leśny 643 (Nadleśnictwo Leśny Dwór obręb  
Skarszów 1997). Linia graniczna dochodzi do mostu na  
rzece Stupi, skąd rozpoczęto opis granicy Parku.

Załącznik nr 2  
do uchwały nr 146/VII/11  
Sejmiku Województwa Pomorskiego  
z dnia 27 kwietnia 2011 r.





1462

**UCHWAŁA Nr 147/VII/11**  
**Sejmiku Województwa Pomorskiego**  
z dnia 27 kwietnia 2011 r.

**w sprawie Kaszubskiego Parku Krajobrazowego.**

Na podstawie art. 18 pkt 20 ustawy z dnia 5 czerwca 1998 roku o samorządzie województwa (tekst jednolity: Dz. U. z 2001 r. Nr 142, poz. 1590 ze zm.<sup>1)</sup>) i art. 16 ust. 2 i 3 oraz art. 17 ust. 1 ustawy z dnia 16 kwietnia 2004 r. o ochronie przyrody (tekst jednolity: Dz. U. z 2009 r. Nr 151, poz. 1220 ze zm.<sup>2)</sup>) Sejmik Województwa Pomorskiego uchwala, co następuje:

§ 1

1. Kaszubski Park Krajobrazowy, zwany dalej „Parkiem”, obejmuje obszar o powierzchni 33.202 ha położony na terenie następujących gmin województwa pomorskiego: Chmielno (powiat kartuski), Kartuzy (powiat kartuski), Sierakowice (powiat kartuski), Somonino (powiat kartuski), Stężycza (powiat kartuski), Kościerzyna (powiat kościerski), Nowa Karczma (powiat kościerski), Linia (powiat wejherowski).
2. W celu zabezpieczenia Parku przed zagrożeniami zewnętrznymi wynikającymi z działalności człowieka jest wyznaczona otulina Parku o powierzchni 32.494 ha położona na terenie następujących gmin województwa pomorskiego: Chmielno (powiat kartuski), Linia (powiat wejherowski), Kartuzy (powiat kartuski), Kościerzyna (powiat kościerski), Nowa Karczma (powiat kościerski), Przdokowo (powiat kartuski), Sierakowice (powiat kartuski), Somonino (powiat kartuski), Stężycza (powiat kartuski), Sulęczyno (powiat kartuski), Szemud (powiat wejherowski) oraz w mieście Kartuzy (powiat kartuski).
3. Przebieg granicy Parku określa Załącznik Nr 1 do niniejszej uchwały.
4. Otulinę Parku określa Załącznik Nr 2.

§ 2

Określa się szczególne cele ochrony Parku:

- 1) zachowanie specyfiki rzeźby terenu — wzniesień morenowych, dolin rzecznych i rynien jeziornych oraz wytopisk polodowcowych,
- 2) poprawa stanu czystości wód powierzchniowych,
- 3) utrzymanie i przywracanie mozaiki zbiorowisk roślinnych, właściwej dla różnych typów środowiska przyrodniczego Parku, w szczególności ochrona źródeł, torfowisk oraz fitocenoz z udziałem gatunków borealnych i podgórsko—górskich,
- 4) utrzymanie spójności przestrzennej ekosystemów leśnych i ich renaturalizacja,
- 5) ochrona naturalnych i półnaturalnych zbiorowisk wzdłuż cieków i brzegów jezior w celu uzyskania biologicznej zabudowy ich obrzeży,
- 6) utrzymanie naturalnej różnorodności fauny oraz two-

zenie warunków umożliwiających restytucję gatunków, które wyginęły, w szczególności głuszcza i raka szlachetnego,

- 7) zachowanie i eksponowanie zasobów dziedzictwa kulturowego, a zwłaszcza struktury i wartości krajobrazu kulturowego, wartościowych układów przestrzennych osadnictwa, tradycyjnych i historycznych form zabudowy, obiektów kultury materialnej i wartości kultury niematerialnej,
- 8) ochrona unikatowych wartości krajobrazu, a zwłaszcza rynien jeziornych i dolin rzecznych oraz eksponowanych wzniesień i zboczy o znacznych spadkach terenu,
- 9) oszczędne użytkowanie i planowe kształtowanie przestrzeni ze szczególnym uwzględnieniem ochrony walorów krajobrazowych.

§ 3

Na terenie Parku wprowadza się następujące zakazy:

- 1) realizacji przedsięwzięć mogących znacząco oddziaływać na środowisko w rozumieniu przepisów ustawy z dnia 3 października 2008 r. o udostępnianiu informacji o środowisku i jego ochronie, udziale społeczeństwa w ochronie środowiska oraz o ocenach oddziaływania na środowisko (Dz. U. Nr 199, poz. 1227 i Nr 227, poz. 1505 oraz z 2009 r. Nr 42, poz. 340 i Nr 84, poz. 700);
  - 2) umyślnego zabijania dziko występujących zwierząt, niszczenia ich nor, legowisk, innych schronień i miejsc rozrodu oraz tarlisk i złożonej ikry, z wyjątkiem amatorskiego połowu ryb oraz wykonywania czynności w ramach racjonalnej gospodarki rolnej, leśnej, rybackiej i łowieckiej;
  - 3) likwidowania i niszczenia zadrzewień śródpolnych, przydrożnych i nadwodnych, jeżeli nie wynikają z potrzeby ochrony przeciwpowodziowej lub zapewnienia bezpieczeństwa ruchu drogowego lub wodnego lub budowy, odbudowy, utrzymania, remontów lub naprawy urządzeń wodnych;
  - 4) pozyskiwania do celów gospodarczych skał, w tym torfu, oraz skamieniałości, w tym kopalnych szczątków roślin i zwierząt, a także minerałów i bursztynu;
  - 5) wykonywania prac ziemnych trwale zniekształcających rzeźbę terenu, z wyjątkiem prac związanych z zabezpieczeniem przeciwsztormowym, przeciwpowodziowym lub przeciwosuwiskowym lub budową, odbudową, utrzymaniem, remontem lub naprawą urządzeń wodnych;
  - 6) dokonywania zmian stosunków wodnych, jeżeli zmiany te nie służą ochronie przyrody lub racjonalnej gospodarce rolnej, leśnej, wodnej lub rybackiej;
  - 7) budowania nowych obiektów budowlanych w pasie szerokości 100 m od linii brzegów rzek, jezior i innych zbiorników wodnych, z wyjątkiem obiektów służących turystyce wodnej, gospodarce wodnej lub rybackiej;
  - 8) likwidowania, zasypywania i przekształcania zbiorników wodnych, starorzeczy oraz obszarów wodno-błotnych;
  - 9) wylewania gnojowicy, z wyjątkiem nawożenia własnych gruntów rolnych;
- 1) Dz. U. z 2002 r. Nr 23, poz. 220, Nr 62, poz. 558, Nr 153, poz. 1271, Nr 214, poz. 1806; z 2003 r. Nr 162, poz. 1568; z 2004r. Nr 102; poz. 1055, Nr 116, poz. 1206; z 2006 r. Nr 126, poz. 875, Nr 227, poz. 1658; z 2007 r. Nr 173 poz. 1218 oraz z 2008r. Nr 180 poz. 1111, Nr 216 poz. 1370, Nr 223 poz. 1458; z 2009 r. Nr 157, poz. 1241, z 2010 r. Nr 28, poz. 142 i 146, Nr 40, poz. 230, Nr 106 poz. 675.
- 2) Dz. U. z 2009r Nr 215 poz. 1664, Nr 157 poz. 1241; Dz. U. z 2010 r. Nr 76 poz. 489, Nr 119 poz. 804.



- 10) prowadzenia chowu i hodowli zwierząt metodą bezściółkową;
- 11) utrzymywania otwartych rowów ściekowych i zbiorników ściekowych;
- 12) organizowania rajdów motorowych i samochodowych;
- 13) używania łodzi motorowych i innego sprzętu motorowego na otwartych zbiornikach wodnych.

§ 4

1. Zakaz, o którym mowa w § 3 pkt 7, nie dotyczy:
  - 1) obszarów zwartej zabudowy wsi, w granicach określonych w studiach uwarunkowań i kierunków zagospodarowania przestrzennego gmin, gdzie dopuszcza się uzupełnianie zabudowy mieszkaniowej i usługowej pod warunkiem wyznaczenia nieprzekraczalnej linii zabudowy od brzegów wód, określonej poprzez połączenie istniejących budynków na przylegających działkach;
  - 2) istniejących siedlisk rolniczych - w zakresie uzupełniania istniejącej zabudowy o obiekty niezbędne do prowadzenia gospodarstwa rolnego, pod warunkiem nie przekraczania dotychczasowej linii zabudowy od brzegów wód;
  - 3) istniejących obiektów lotniskowych, mieszkalnych i usługowych, zrealizowanych na podstawie miejscowych planów zagospodarowania przestrzennego, które utraciły moc przed dniem 1 stycznia 2004 r. - gdzie dopuszcza się przebudowę i modernizację istniejącego zainwestowania w celu poprawy standardów ochrony środowiska oraz walorów estetyczno-krajobrazowych, pod warunkiem nie zwiększania powierzchni zabudowy, ilości miejsc pobytowych a także nie przybliżania zabudowy do brzegów wód.
2. Odstępstwa od zakazów wymienione § 4 ust. 1 mają zastosowanie w przypadku gdy w trakcie postępowania strona wykaże brak niekorzystnego wpływu planowanej inwestycji na chronione: krajobrazy, siedliska przyrodnicze oraz gatunki roślin, zwierząt i grzybów.
3. Zakaz, o którym mowa w § 3 pkt 13, nie dotyczy używania łodzi o napędzie elektrycznym o mocy do 5 KM, z wyłączeniem jezior lobeliowych (Jez. Kamienne - gmina Kartuzy).

§ 5

Niniejsza uchwała nie narusza uprawnień nabytych na podstawie ustaleń miejscowych planów zagospodarowania przestrzennego, prawomocnych orzeczeń administracyjnych i innych aktów prawnych, obowiązujących w dniu wejścia w życie uchwały.

§ 6

XZ W zakresie uregulowanym niniejszą uchwałą traci moc Rozporządzenie Wojewody Pomorskiego Nr 54/06 z dnia 15 maja 2006 roku w sprawie Kaszubskiego Parku Krajobrazowego (Dz. U. Woj. Pomor. z 2006r., Nr 58, poz. 1191).

§ 7

Uchwała wchodzi w życie po upływie 14 dni od dnia ogłoszenia w Dzienniku Urzędowym Województwa Pomorskiego.

§ 8

Wykonanie uchwały powierza się Zarządowi Województwa Pomorskiego.

Przewodniczący  
Sejmiku Województwa Pomorskiego  
*Jan Kleinsmidt*

Załącznik nr 1  
do uchwały nr 147/VII/11  
Sejmiku Województwa Pomorskiego  
z dnia 27 kwietnia 2011 r.

### Opis granic Kaszubskiego Parku Krajobrazowego

Północna granica KPK biegnie od toru kolejowego linii Kartuzy - Lębork (200 m na południe od stacji PKP Niepoczołowice, gm. Linia), wzdłuż północnej granicy obszarów leśnych, do szosy Niepoczołowice - Niepoczołowice Folwark, którą dochodzi do skraju kompleksu leśnego. Granicą lasów państwowych (Nadleśnictwo Strzebielino, Obręb Bożepole), z włączeniem przyległego doń terenu podmokłego położonego 500 m na północ od Jez. Folwarcznego, granica Parku dochodzi do Potęgowa. Dalej biegnie drogą lokalną do wsi Kobylasz, skąd biegnie po drodze Kobylasz - Wronia osiągając drogę Linia - Miłoszewo. Tu granica skręca na wschód i wzdłuż ww. drogi dociera do drogi polnej 1250 m przed mostem na Łebie w Miłoszewie. Biegnie tą drogą na północ 900 m, po czym skręca na północny zachód i biegnie drogą lokalną do Tłuczewa. Tam granica Parku skręca na wschód i drogą powiatową Tłuczewo - Strzecz przechodzi przez most na Łebie, dalej biegnie w kierunku wschodnim i północnym drogą polną przy granicy lasów, przekracza ww. drogę powiatową włączając w granice parku torfowisko położone na północny zachód od Strzecz, po czym skręca w kierunku południowo - wschodnim i biegnie po drodze powiatowej Tłuczewo - Strzecz, omijając od południa zabudowania wsi Strzecz. Dalej granica biegnie na południe 1100 m drogą powiatową Strzecz - Miłoszewo, po czym skręca na wschód w drogę polną. Po 950 m osiąga wschodni skraj lasu, skręca na południe i drogą leśną dochodzi do granicy gminy, a dalej tą granicą w kierunku zachodnim, aż do drogi lokalnej Miłoszewo - Stara Huta. Dalej biegnie nią do Starej Huty, gdzie skręca w drogę polną Stara Huta - Staniszewo i przez osadę Przytoki dociera do Staniszewa. Tu granica osiąga szosę Mirachowo - Kartuzy, którą biegnie w kierunku Prokowa, do skrzyżowania z linią kolejową Kartuzy - Lębork.

Od tego miejsca wschodnią granicę Parku poprowadzono wzdłuż ww. linii kolejowej do miejscowości Łapalice, gdzie przecina drogę wojewódzką nr 219 Kartuzy - Sierakowice i biegnie na południe drogą polną do osady Chochowatka, osiągając tu skraj kompleksu lasów państwowych. Dalej granica biegnie na północny wschód skrajem tych lasów, dochodzi do drogi wojewódzkiej Nr 219 Sierakowice - Kartuzy i biegnie nią do granicy miasta Kartuzy. Tu granica Parku skręca na południe i granicą miasta dochodzi do drogi wojewódzkiej Nr 228 Kartuzy - Sulęcyno, po czym skręca w drogę lokalną Kartuzy - Goręczyno i biegnie nią 800 m. W oddziale leśnym nr 205 (Nadleśnictwo Kartuzy,

Obręb Kartuzy) skręca w drogę leśną i biegnie nią do osady Smętowo Leśne. Stąd południową granicą lasów na skraju wzniesienia biegnie w kierunku południowo-zachodnim do drogi lokalnej Ręboszewo - Goręczyno. Z tego miejsca granica biegnie drogą polną na południe do miejscowości Ostrzyce, gdzie skręca na wschód i wzdłuż Raduni - lokalną drogą Ostrzyce - Goręczyno dochodzi do północno - wschodniego brzegu Jez. Trzebno. Dalej granica otacza to jezioro 100 - metrową strefą od południowego wschodu i dochodzi do polnej drogi Goręczyno - Ostrzyce, którą biegnie w kierunku zachodnim około 700 m, a następnie granicą lasu 300 m na południe do drogi lokalnej Ostrzyce Wybudowanie - Rąty. Drogą tą biegnie na wschód przez Rąty (otacza Jez. Rąty) do toru kolejowego linii Gdynia - Kościerzyna. Torrem kolejowym przebiega w kierunku zachodnim do szosy biegnącej wzdłuż wschodniego brzegu rezerwatu „Szczyt Wieżyca”. Tą szosą dochodzi do drogi krajowej Nr 20 Żukowo - Kościerzyna, po czym biegnie drogą leśną 500 m na południe i dalej po wschodniej granicy lasów państwowych (Nadleśnictwo Kartuzy, Obręb Wieżyca) dochodzi do drogi polnej i biegnąc nią 1 km na wschód, dochodzi do drogi polnej Kaplica - Grabowska Huta, skręca na południe i drogą tą dochodzi do wsi Grabowska Huta.

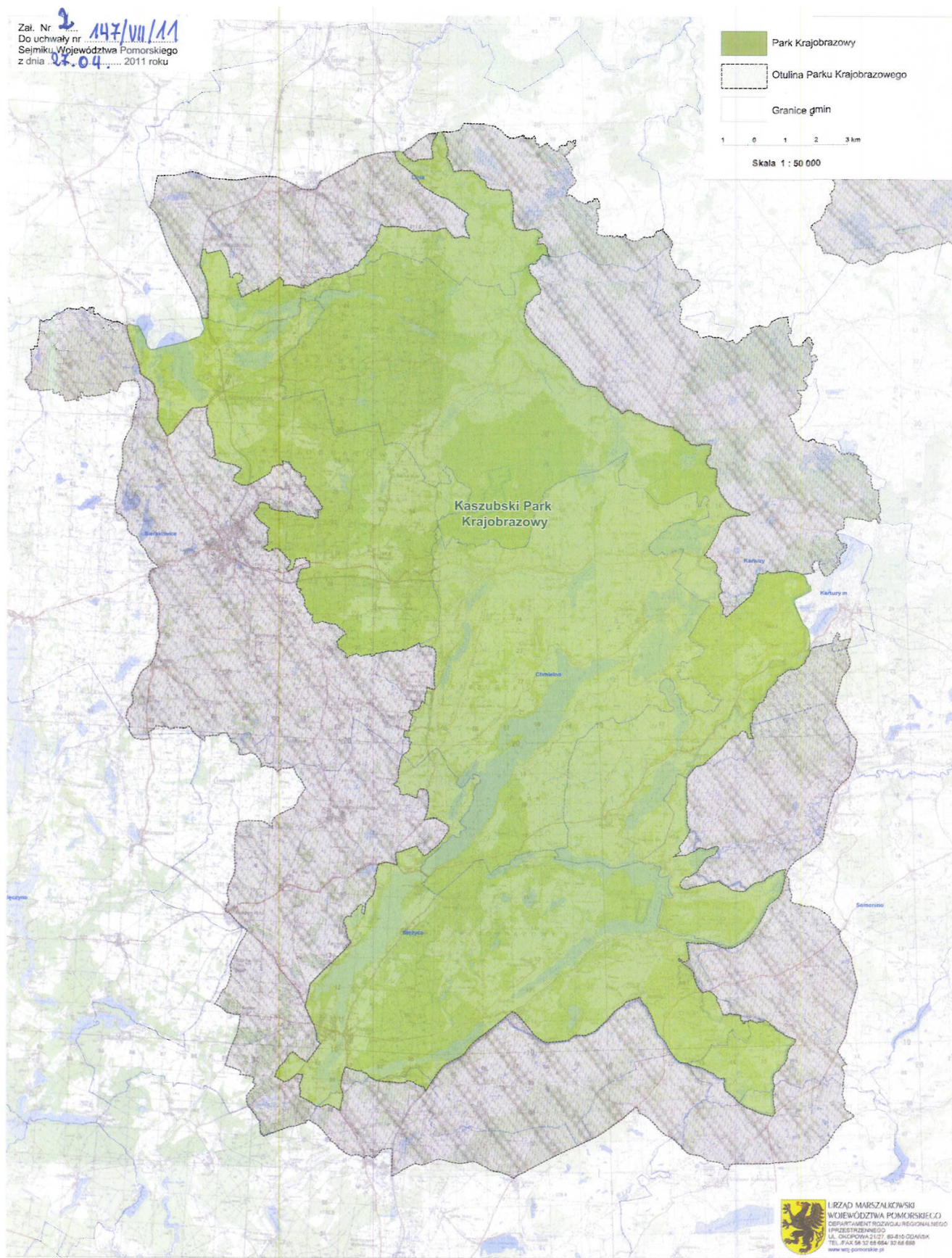
Południowa granica KPK od wsi Grabowska Huta poprowadzona jest wzdłuż drogi polnej na północny zachód do miejscowości Piotrowo, gdzie skręca na zachód osiągając drogę krajową Nr 20 Żukowo - Kościerzyna na południowym skraju kompleksu leśnego na wschód od Szymbarka, przecinając ją i biegnąc drogą leśną do Szymbarka. Tu granica Parku skręca na zachód i biegnie wzdłuż szosy Szymbark - Gołubie, gdzie dochodzi do linii kolejowej Gdynia - Kościerzyna i wzdłuż tej linii biegnie na południowy zachód do drogi polnej Stara Sikorska Huta - Stężycza, równoległej do południowego brzegu Jez. Lubowisko. Granica biegnie ww. drogą osiągając drogę wojewódzką Nr 214 Stężycza - Kościerzyna przy osadzie Pypkovo, skręca na południe i ww. drogą wojewódzką dochodzi do drogi polnej biegnącej na zachód w kierunku osady Kucborowo. Dalej biegnie tą drogą do jej skrzyżowania z drogą lokalną

Stężycza - Wieprznica na zachód od Kucborowa. Tu skręca ona na północ obejmując położony na zachód od szosy Stężycza - Gostomie, podmokły teren ograniczony drogami polnymi między miejscowościami Delewo i Pażęce, następnie biegnie 700 m szosą w kierunku Stężycy. Tam skręca w drogę polną u podnóża wzniesienia i dochodzi nią do drogi wojewódzkiej Nr 214 Stężycza - Mściszewice.

Od tego miejsca zachodnia granica KPK biegnie na północ drogą lokalną przez Żuromino do Borucina, obejmując położone na północ od Żuromina jezioro wraz z przyległym doń terenem podmokłym. W Borucinie skręca na wschód i biegnie 700 m drogą wojewódzką Nr 228 Sulęczyno - Kartuzy, po czym skręca na północ w szosę do Wygody Łączyńskiej, po 500 m skręca na północny - wschód w drogę do żwirowni Łączyno i dalej drogami polnymi, omijając żwirownię, przez wieś Łączyno wraca do szosy, którą biegnie 1 km w kierunku Wygody Łączyńskiej. Następnie skręca na zachód i drogami polnymi dochodzi do wsi Przyrowie, gdzie skręca na północ i drogami polnymi dociera do drogi polnej z przysiółka Kozi Dwór, którą dochodzi do drogi lokalnej Borzestowo - Borzestowo Wybudowanie, po czym biegnie tą drogą do wybudowań Borzestowa. Tam skręca na zachód i dochodzi do południowego skraju kompleksu leśnego otaczającego wieś Mojuszewska Huta. Stąd granica jest poprowadzona brzegiem kompleksu lasów państwowych (Nadleśnictwo Kartuzy Obręb Mirachowo), omijając od południa, wschodu i północy Paczewo i dochodzi do drogi polnej 250 m na południe od krawędzi doliny bezimiennego cieku wodnego, na południe od Kamienicy Królewskiej. Następnie biegnie tą drogą 600 m na zachód, skręca na północ i polną drogą przebiegającą równoległe do doliny (250 m na zachód od niej) dochodzi do szosy Kamienica Królewska - Sierakowice, biegnie nią do drogi wojewódzkiej Nr 214 Sierakowice - Bukowina i tą drogą wojewódzką dochodzi do granicy gmin Sierakowice i Cewice. Od tego miejsca biegnie ww. granicą gmin aż do granicy z gminą Linia. Dalej granicą gmin Linia i Sierakowice dociera do toru kolejowego Kartuzy - Lębork, którym biegnie na północ 2,3 km dochodząc do miejsca, z którego rozpoczęto opis.



Załącznik nr 2  
do uchwały nr 147/VII/11  
Sejmiku Województwa Pomorskiego  
z dnia 27 kwietnia 2011 r.





1463

**UCHWAŁA Nr 148/VII/11**  
**Sejmiku Województwa Pomorskiego**  
z dnia 27 kwietnia 2011 r.

**w sprawie Parku Krajobrazowego „Mierzeja Wiślana”.**

Na podstawie art. 18 pkt 20 ustawy z dnia 5 czerwca 1998 roku o samorządzie województwa (tekst jednolity: Dz. U. z 2001 r. Nr 142, poz. 1590 ze zm.<sup>1)</sup>) i art. 16 ust. 2 i 3 oraz art. 17 ust. 1 ustawy z dnia 16 kwietnia 2004 r. o ochronie przyrody (tekst jednolity: Dz. U. z 2009 r. Nr 151, poz. 1220 ze zm.<sup>2)</sup>) Sejmik Województwa Pomorskiego uchwala, co następuje:

§ 1

1. Park Krajobrazowy „Mierzeja Wiślana”, zwany dalej „Parkiem”, obejmuje obszar o powierzchni 4.410 ha położony na terenie województwa pomorskiego w gminie Sztutowo (powiat nowodworski) oraz w mieście Krynica Morska (powiat nowodworski).
2. W celu zabezpieczenia Parku przed zagrożeniami zewnętrznymi wynikającymi z działalności człowieka jest wyznaczona otulina Parku o powierzchni 22.703 ha położona na terenie następujących gmin województwa pomorskiego: Nowy Dwór Gdański (powiat nowodworski), Stegna (powiat nowodworski) i Sztutowo (powiat nowodworski) oraz na części Zalewu Wiślanego w granicach województwa pomorskiego.
3. Przebieg granicy Parku określa Załącznik Nr 1 do niniejszej uchwały.
4. Otulinę określa Załącznik Nr 2

§ 2

Określa się szczególne cele ochrony Parku:

- 1) zachowanie zróżnicowania geomorfologicznego, charakterystycznych cech rzeźby i zróżnicowania siedliskowego Mierzei Wiślanej,
- 2) ochrona naturalnego charakteru brzegów i plaż oraz zachowanie naturalnego charakteru procesów brzegowych,
- 3) utrzymanie warunków mikroklimatycznych umożliwiających lecznictwo uzdrowiskowe i wypoczynek nadmorski,
- 4) ochrona specyfiki geobotanicznej Parku wyrażającej się strefowym układem przestrzennym poszczególnych siedlisk, dominacją zróżnicowanych zbiorowisk leśnych oraz obecnością gatunków i zbiorowisk roślinnych zagrożonych i rzadkich w Polsce,
- 5) ochrona i renaturalizacja specyficznych siedlisk psamofilnych i hydrogenicznych,
- 6) ochrona siedlisk ważnych dla zachowania bogactwa fauny, w szczególności ważnych miejsc lęgowych ptaków a także rejonów ich odpoczynku i żerowania w okresie wędrówek i zimowania,
- 7) ochrona reprezentatywnych obiektów kultury material-

nej, w szczególności domów podcieniowych, zagród holenderskich i architektury kurortowej Krynicy Morskiej,

- 8) ochrona niematerialnych wartości kultury, w tym zachowanie tradycji kulturowych związanych z rybackim i wypoczynkowym charakterem miejscowości,
- 9) zachowanie charakterystycznych cech krajobrazu Mierzei Wiślanej: leśnego charakteru Mierzei, naturalnych plaż mierzejowych, zróżnicowania pasa wydm nadmorskich oraz niskich wybrzeży nadzalewowych.

§ 3

Na terenie Parku wprowadza się następujące zakazy:

- 1) realizacji przedsięwzięć mogących znacząco oddziaływać na środowisko w rozumieniu przepisów ustawy z dnia 3 października 2008 r. o udostępnianiu informacji o środowisku i jego ochronie, udziale społeczeństwa w ochronie środowiska oraz o ocenach oddziaływania na środowisko (Dz. U. Nr 199, poz. 1227 i Nr 227, poz. 1505 oraz z 2009 r. Nr 42, poz. 340 i Nr 84, poz. 700);
- 2) umyślnego zabijania dziko występujących zwierząt, niszczenia ich nor, legowisk, innych schronień i miejsc rozrodu oraz tarlisk i złożonej ikry, z wyjątkiem amatorskiego połowu ryb oraz wykonywania czynności w ramach racjonalnej gospodarki rolnej, leśnej, rybackiej i łowieckiej;
- 3) likwidowania i niszczenia zadrzewień śródpolnych, przydrożnych i nadwodnych, jeżeli nie wynikają z potrzeby ochrony przeciwpowodziowej lub zapewnienia bezpieczeństwa ruchu drogowego lub wodnego lub budowy, odbudowy, utrzymania, remontów lub naprawy urządzeń wodnych;
- 4) pozyskiwania do celów gospodarczych skał, w tym torfu, oraz skamieniałości, w tym kopalnych szczątków roślin i zwierząt, a także minerałów i bursztynu;
- 5) wykonywania prac ziemnych trwale zniekształcających rzeźbę terenu, z wyjątkiem prac związanych z zabezpieczeniem przeciwsztormowym, przeciwpowodziowym lub przeciwosuwiskowym lub budową, odbudową, utrzymaniem, remontem lub naprawą urządzeń wodnych;
- 6) dokonywania zmian stosunków wodnych, jeżeli zmiany te nie służą ochronie przyrody lub racjonalnej gospodarce rolnej, leśnej, wodnej lub rybackiej;
- 7) budowania nowych obiektów budowlanych w pasie szerokości 100 m od linii brzegów rzek, jezior i innych zbiorników wodnych, z wyjątkiem obiektów służących turystyce wodnej, gospodarce wodnej lub rybackiej;
- 8) lokalizowania obiektów budowlanych w pasie szerokości 200 m od krawędzi brzegów klifowych oraz w pasie technicznym brzegu morskiego;
- 9) likwidowania, zasypywania i przekształcania zbiorników wodnych, starorzeczy oraz obszarów wodno-błotnych;
- 10) wylewania gnojowicy, z wyjątkiem nawożenia własnych gruntów rolnych;
- 11) prowadzenia chowu i hodowli zwierząt metodą bezściółkową;
- 12) utrzymywania otwartych rowów ściekowych i zbiorników ściekowych;

1) Dz. U. z 2002 r. Nr 23, poz. 220, Nr 62, poz. 558, Nr 153, poz. 1271, Nr 214, poz. 1806; z 2003 r. Nr 162, poz. 1568; z 2004 r. Nr 102; poz. 1055, Nr 116, poz. 1206; z 2006 r. Nr 126, poz. 875, Nr 227, poz. 1658; z 2007 r. Nr 173 poz. 1218 oraz z 2008 r. nr 180 poz. 1111, Nr 216 poz. 1370, Nr 223 poz. 1458; z 2009 r. Nr 157, poz. 1241, z 2010 r. Nr 28, poz. 142 i 146, Nr 40, poz. 230, Nr 106 poz. 675.

2) Dz. U. z 2009 r. Nr 215 poz. 1664, Nr 157 poz. 1241; Dz. U. z 2010 r. Nr 76 poz. 489, Nr 119 poz. 804.

13) organizowania rajdów motorowych i samochodowych.

§ 4

1. Zakaz, o którym mowa w § 3 pkt 7, nie dotyczy:

- 1) obszarów zwartej zabudowy miast i wsi, w granicach określonych w studiach uwarunkowań i kierunków zagospodarowania przestrzennego gmin, gdzie dopuszcza się uzupełnianie zabudowy mieszkaniowej i usługowej, pod warunkiem wyznaczenia nieprzekraczalnej linii zabudowy od brzegów wód, określonej poprzez połączenie istniejących budynków na przylegających działkach;
  - 2) istniejących siedlisk rolniczych - w zakresie uzupełniania istniejącej zabudowy o obiekty niezbędne do prowadzenia gospodarstwa rolnego, pod warunkiem nie przekraczania dotychczasowej linii zabudowy od brzegów wód;
  - 3) istniejących obiektów letniskowych, mieszkalnych i usługowych, dla których miejscowe plany zagospodarowania przestrzennego utraciły moc z dniem 1 stycznia 2004 r. - gdzie dopuszcza się przebudowę i modernizację istniejącego zainwestowania w celu poprawy standardów ochrony środowiska oraz walorów estetyczno-krajobrazowych, pod warunkiem nie zwiększania powierzchni zabudowy, ilości miejsc pobytowych a także nie przybliżania zabudowy do brzegów wód.
2. Zakaz, o którym mowa w § 3 pkt 8, nie dotyczy:
- 1) lokalizowania nowych obiektów w nadzatkowej części pasa technicznego brzegu morskiego w określonych w obowiązujących studiach uwarunkowań i kierunków zagospodarowania przestrzennego gmin granicach zwartej zabudowy miejscowości: Kąty Rybackie, Krynica Morska, Piaski i Skowronki;
  - 2) istniejących obiektów letniskowych, mieszkalnych i usługowych, zrealizowanych na podstawie miejscowych planów zagospodarowania przestrzennego, które utraciły moc przed dniem 1 stycznia 2004 r. - gdzie dopuszcza się przebudowę i modernizację istniejącego zainwestowania w celu poprawy standardów ochrony środowiska oraz walorów estetyczno-krajobrazowych, pod warunkiem nie zwiększania powierzchni zabudowy, ilości miejsc pobytowych a także nie przybliżania zabudowy do brzegów wód i krawędzi brzegów klifowych;
  - 3) odcinków plaż nadmorskich (poza otulinami rezerwatów przyrody), na których dopuszczalne jest lokalizowanie w trybie art. 29 ust. 1 pkt 12 ustawy-prawo budowlane (Dz. U. z 2006 r. Nr 156, poz. 1118 ze zm.) sezonowych obiektów budowlanych o powierzchni zabudowy do 150 m<sup>2</sup>.
3. Odstępstwa wymienione § 4 ust. 1 i 2 mają zastosowanie w przypadku gdy w trakcie postępowania strona wykaże brak niekorzystnego wpływu planowanej inwestycji na chronione: krajobrazy, siedliska przyrodnicze oraz gatunki roślin, zwierząt i grzybów.

§ 5

Niniejsza uchwała nie narusza uprawnień nabytych na podstawie ustaleń miejscowych planów zagospodarowania przestrzennego, prawomocnych orzeczeń administracyjnych i innych aktów prawnych, obowiązujących w dniu wejścia w życie uchwały.

§ 6

W zakresie uregulowanym niniejszą uchwałą traci moc Rozporządzenie Wojewody Pomorskiego Nr 56/06 z dnia 15 maja 2006 roku w sprawie Parku Krajobrazowego „Mierzeja Wiślana” (Dz. Urz. Woj. Pom. z 2006r. Nr 58, poz. 1193 ze zm.).

§ 7

Uchwała wchodzi w życie po upływie 14 dni od dnia ogłoszenia w Dzienniku Urzędowym Województwa Pomorskiego.

§ 8

Wykonanie uchwały powierza się Zarządowi Województwa Pomorskiego.

Przewodniczący  
Sejmiku Województwa Pomorskiego  
*Jan Kleinszmidt*

Załącznik  
do uchwały nr 148/VII/11  
Sejmiku Województwa Pomorskiego  
z dnia 27 kwietnia 2011 r.

**Opis granic Parku Krajobrazowego „Mierzeja Wiślana”**

Północna granica Parku biegnie linią brzegową Morza Bałtyckiego od punktu położonego na przedłużeniu zachodniej granicy działki nr 37 LP (Obręb Sztutowo, arkusz nr 2 w gminie Sztutowo) do granicy Państwa z Federacją Rosyjską (Obwód Kaliningradzki).

Granica wschodnią Parku jest granica Państwa z Federacją Rosyjską (Obwód Kaliningradzki).

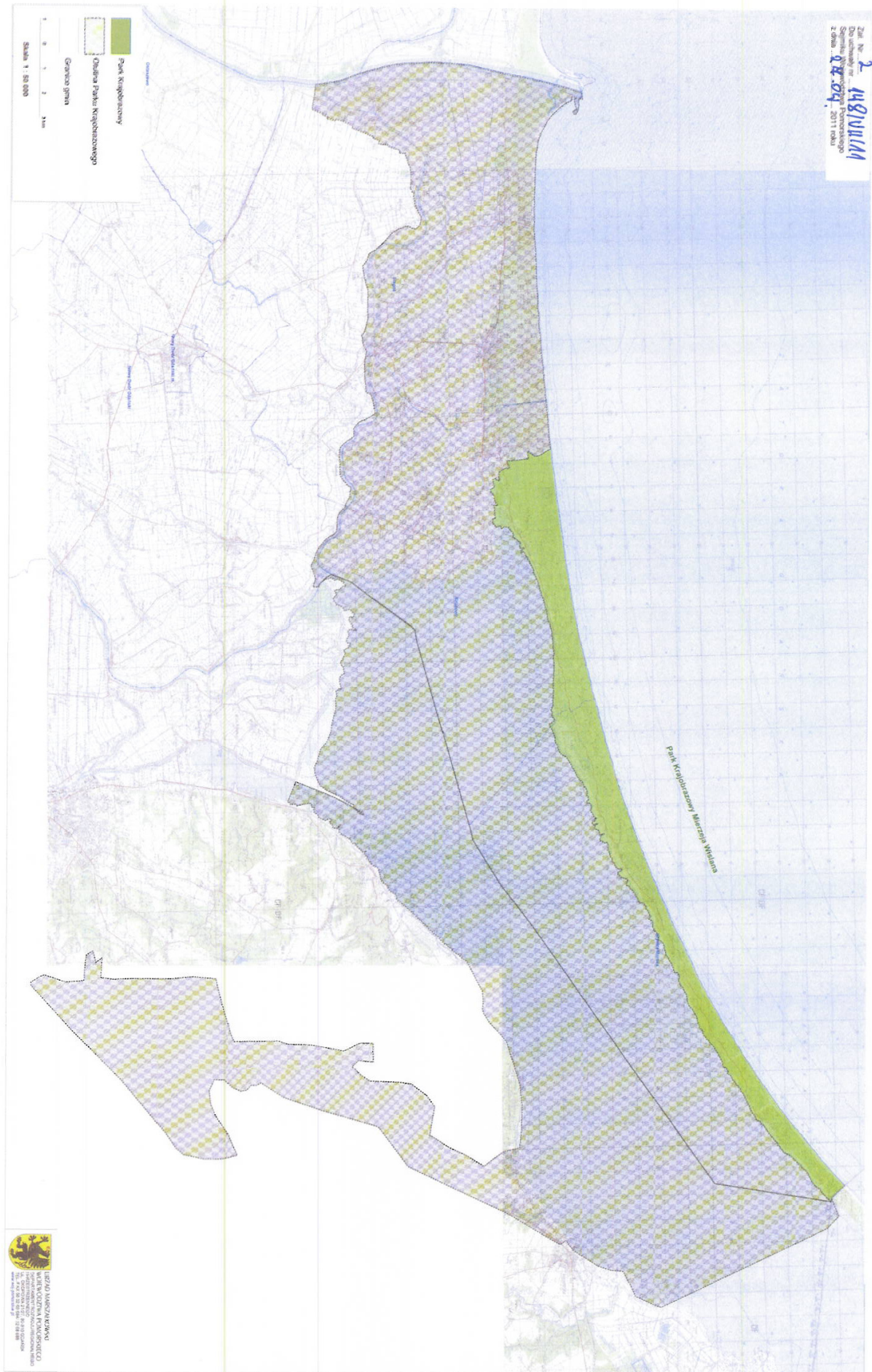
Granica południowa Parku biegnie linią brzegową Zalewu Wiślanego - tzn. północną granicą działki nr 682/1 (Obręb Nowa Karczma, arkusz nr 1-6, Obręb Krynica Morska, arkusz nr 1-3, Obręb Przebrno, arkusz nr 3,4 w mieście Krynica Morska) oraz północną granicą działki nr 787/13 (Obręb Kąty Rybackie, arkusz nr 1-6 w gminie Sztutowo).

Na granicy Obrębu Kąty Rybackie i Kobyla Kępa granica Parku wchodzi na ląd i biegnie dalej południową granicą działek nr 787/4 (N), 164 (w), 234 (dr), 233 (Ł), 231 (Ł), następnie południową i zachodnią granicą działki nr 214 (dr), południową granicą działek nr 808 (dr) i 83 (dr), dalej biegnie południową granicą działki nr 804 (Ł), południową i zachodnią granicą działki nr 803, zachodnią granicą działki nr 75 (Ł), zachodnią granicą działki nr 74 (dr) (Obręb Kąty Rybackie, arkusz nr 01 w gminie Sztutowo). Następnie biegnie granicą gruntów leśnych południową i zachodnią granicą działek nr 193/6 (LP), 194/7 (LP), zachodnią granicą działki nr 193/4 (dr), następnie południową i zachodnią granicą działki nr 184/1 (LP).

Dalej granica Parku skręca na północ i biegnie zachodnią granicą działek nr 184/1 (LP), 150 (LP), następnie skręca na zachód biegnąc południową granicą działki nr 93 g (LP); dalej skręca na północ biegnąc zachodnią granicą działek 93 g, h, a (LP); i 37 (LP)., W miejscu styku działek 38/3 (LP) i 37 (LP) granica Parku przecina działkę nr 410/5 (UM) (Obręb Sztutowo, arkusz nr 2 w gminie Sztutowo), biegnąc prostopadle do linii brzegowej Morza Bałtyckiego i dochodząc do miejsca, skąd rozpoczęto opis granicy Parku.



Załącznik nr 2  
do uchwały nr 148/VII/11  
Sejmiku Województwa Pomorskiego  
z dnia 27 kwietnia 2011 r.





1464

**UCHWAŁA Nr V/20/11**  
**Rady Gminy Sierakowice**  
z dnia 20 stycznia 2011 r.

**w sprawie uchwalenia budżetu Gminy Sierakowice na 2011 rok.**

Na podstawie art. 18 ust. 2 pkt 4, pkt 9 lit. "d" oraz lit. "i" ustawy z dnia 8 marca 1990 r. o samorządzie gminnym (Dz. U. z 2001 r. Nr 142, poz. 1591 z późn. zm.) oraz art. 211, art. 212, art. 214, art. 215, art. 217, art. 235, art. 236, art. 237, art. 239 ustawy z dnia 27 sierpnia 2009 r. o finansach publicznych (Dz. U. z 2001 r. Nr 142, poz. 1591 z późn. zm.) w związku z art. 121 ustawy z dnia 27 sierpnia 2009 r. – Przepisy wprowadzające ustawę o finansach publicznych (Dz. U. Nr 157, poz. 1240 z późn. zm.), Rada Gminy w Sierakowicach uchwała, co następuje:

§ 1

- 1) Ustala się dochody w łącznej kwocie 67 563 593 zł, z tego: a) bieżące w kwocie 57 760 844 zł, b) majątkowe w kwocie 9 802 749 zł, zgodnie z załącznikiem nr 1 do niniejszej uchwały.
- 2) Ustala się wydatki w łącznej kwocie 79 713 593 zł, z tego: a) bieżące w kwocie 48 566 902 zł, b) majątkowe w kwocie 31 146 691 zł, zgodnie z załącznikiem nr 2 i nr 2a do niniejszej uchwały.
- 3) Ustala się wydatki na rzecz izb rolniczych w wysokości 1 200 zł.
- 4) Ustala się wydatki na programy i projekty realizowane ze środków pochodzących z Funduszy Strukturalnych i Funduszu Spójności, zgodnie z załącznikiem nr 3 do niniejszej uchwały.

§ 2

- 1) Ustala się deficyt budżetu gminy w wysokości 12 150 000 zł, który będzie sfinansowany przychodami pochodzącymi ze: a) sprzedaży wyemitowanych obligacji w kwocie 10 000 000 zł.; b) zaciągniętego kredytu inwestycyjnego w kwocie 2 150 000 zł.
- 2) Ustala się przychody budżetu w kwocie 14 100 000 zł, z: a) otrzymanych spłat wcześniej udzielonych pożyczek 100 000 zł.; b) sprzedaży wyemitowanych papierów wartościowych 10 000 000 zł.; c) zaciągnięcia kredytu inwestycyjnego 4 000 000 zł., zgodnie z załącznikiem nr 4.
- 3) Ustala się rozchody budżetu w kwocie 1 950 000 zł, z następujących tytułów; a) spłaty otrzymanych kredytów 750 000 zł, b) wykupu papierów wartościowych w kwocie 1 200 000 zł., zgodnie z załącznikiem nr 4.
- 4) Ustala się limity zobowiązań z tytułu emisji papierów wartościowych oraz kredytów i pożyczek do zaciągnięcia na sfinansowanie przejściowego deficytu w kwocie 1 000 000 zł.
- 5) Ustala się limity zobowiązań: a) na spłatę kredytów, i wykup papierów wartościowych z lat ubiegłych w kwocie określonej w § 2 ust. 3 lit. a i b.

§ 3

- 1) Ustala się rezerwę ogólną w wysokości 130 000 zł.
- 2) Ustala się rezerwy celowe w wysokości 224 000 zł, z tego: a) na realizację zadań własnych z zakresu zarządzania kryzysowego w wysokości 125 000 zł, b) na wydatki bieżące jednostek pomocniczych w wysokości 99 000 zł,

§ 4

- 1) Ustala się dotacje, dochody i wydatki na realizację zadań z zakresu administracji rządowej zleconych odrębnymi ustawami, zgodnie z załącznikiem nr 5 do niniejszej uchwały.
- 2) Ustala się dochody i wydatki na realizację zadań z zakresu administracji rządowej wykonywanych na podstawie porozumień, zgodnie z załącznikiem nr 6 do niniejszej uchwały.
- 3) Ustala się dotacje i wydatki związane z realizacją zadań realizowanych na podstawie porozumień i umów między jednostkami samorządu terytorialnego, zgodnie z załącznikiem nr 7 do niniejszej uchwały.

§ 5

- 1) Ustala się dotacje podmiotowe, zgodnie z załącznikiem nr 8 do niniejszej uchwały.
- 2) Ustala się dotacje celowe na zadania własne gminy realizowane przez podmioty należące i nienależące do sektora finansów publicznych, zgodnie z załącznikiem nr 9 do niniejszej uchwały.

§ 6

Ustala się dochody z tytułu wydania zezwoleń na sprzedaż napojów alkoholowych oraz wydatki na realizację zadań określonych w Gminnym Programie Profilaktyki i Rozwiązywania Problemów Alkoholowych i w Gminnym Programie Przeciwdziałania Narkomanii zgodnie z załącznikiem nr 10 do niniejszej uchwały.

§ 7

Ustala się dochody i wydatki związane z ochroną środowiska; zgodnie z załącznikiem nr 11 do niniejszej uchwały.

- 1) dochody w wysokości 20 000 zł.,
- 2) wydatki w wysokości 20 000 zł.

§ 8

Upoważnia się Wójta do:

1. Zaciągania kredytów i pożyczek na pokrycie występującego w ciągu roku przejściowego deficytu budżetu do wysokości określonej w § 2 ust. 4 niniejszej uchwały.
2. Dokonywania zmian w planie wydatków między działami i paragrafami w ramach działu, z wyłączeniem przeniesień wydatków między działami.
3. Lokowania wolnych środków budżetowych na rachunkach bankowych w innych bankach niż bank prowadzący obsługę budżetu gminy.

§ 9

1. Wykonanie Uchwały powierza się Wójtowi Gminy.
2. Uchwała wchodzi w życie z dniem podjęcia z mocą obowiązującą od 1 stycznia 2011 r. i podlega publikacji w Dzienniku Urzędowym Województwa Pomorskiego oraz na stronie internetowej Urzędu Gminy Sierakowice.

Przewodniczący  
Rady Gminy  
Zbigniew Suchta

Załącznik Nr 1 do Uchwały Nr V/20/11  
Rady Gminy Sierakowice  
z dnia 20 stycznia 2011 r.

**Plan dochodów**

Dział	Rozdział	§	Nazwa	Plan ogółem
1	2	3	4	5
			<b>bieżące</b>	
<b>010</b>			<b>Rollnictwo i łowiectwo</b>	<b>16 900,00</b>
			w tym z tytułu dotacji i środków na finansowanie wydatków na realizację zadań finansowanych z udziałem środków, o których mowa w art. 5 ust. 1 pkt 2 i 3	0,00
	<b>01010</b>		<b>Infrastruktura wodociągowa i sanitacyjna wsi</b>	<b>14 200,00</b>
			w tym z tytułu dotacji i środków na finansowanie wydatków na realizację zadań finansowanych z udziałem środków, o których mowa w art. 5 ust. 1 pkt 2 i 3	0,00
		0750	Dochoły z najmu i dzierżawy składników majątkowych Skarbu Państwa, jednostek samorządu terytorialnego lub innych jednostek zaliczanych do sektora finansów publicznych oraz innych umów o podobnym charakterze	13 200,00
		0830	Wpływy z usług	1 000,00
	<b>01095</b>		<b>Pozostała działalność</b>	<b>2 700,00</b>
			w tym z tytułu dotacji i środków na finansowanie wydatków na realizację zadań finansowanych z udziałem środków, o których mowa w art. 5 ust. 1 pkt 2 i 3	0,00
		0750	Dochoły z najmu i dzierżawy składników majątkowych Skarbu Państwa, jednostek samorządu terytorialnego lub innych jednostek zaliczanych do sektora finansów publicznych oraz innych umów o podobnym charakterze	2 700,00
<b>600</b>			<b>Transport i łączność</b>	<b>75 000,00</b>
			w tym z tytułu dotacji i środków na finansowanie wydatków na realizację zadań finansowanych z udziałem środków, o których mowa w art. 5 ust. 1 pkt 2 i 3	0,00
	<b>60016</b>		<b>Drugi publiczne gminne</b>	<b>75 000,00</b>
			w tym z tytułu dotacji i środków na finansowanie wydatków na realizację zadań finansowanych z udziałem środków, o których mowa w art. 5 ust. 1 pkt 2 i 3	0,00
		0830	Wpływy z usług	75 000,00
<b>700</b>			<b>Gospodarka mieszkaniowa</b>	<b>236 000,00</b>
			w tym z tytułu dotacji i środków na finansowanie wydatków na realizację zadań finansowanych z udziałem środków, o których mowa w art. 5 ust. 1 pkt 2 i 3	0,00
	<b>70005</b>		<b>Gospodarka gruntami i nieruchomościami</b>	<b>90 000,00</b>
			w tym z tytułu dotacji i środków na finansowanie wydatków na realizację zadań finansowanych z udziałem środków, o których mowa w art. 5 ust. 1 pkt 2 i 3	0,00
		0470	Wpływy z opłat za zarząd, użytkowanie i użytkowanie wieczyste nieruchomości	14 000,00
		0750	Dochoły z najmu i dzierżawy składników majątkowych Skarbu Państwa, jednostek samorządu terytorialnego lub innych jednostek zaliczanych do sektora finansów publicznych oraz innych umów o podobnym charakterze	76 000,00
	<b>70095</b>		<b>Pozostała działalność</b>	<b>146 000,00</b>
			w tym z tytułu dotacji i środków na finansowanie wydatków na realizację zadań finansowanych z udziałem środków, o których mowa w art. 5 ust. 1 pkt 2 i 3	0,00
		0750	Dochoły z najmu i dzierżawy składników majątkowych Skarbu Państwa, jednostek samorządu terytorialnego lub innych jednostek zaliczanych do sektora finansów publicznych oraz innych umów o podobnym charakterze	146 000,00
<b>710</b>			<b>Działalność usługowa</b>	<b>1 000,00</b>
			w tym z tytułu dotacji i środków na finansowanie wydatków na realizację zadań finansowanych z udziałem środków, o których mowa w art. 5 ust. 1 pkt 2 i 3	0,00
	<b>71035</b>		<b>Cmentarze</b>	<b>1 000,00</b>
			w tym z tytułu dotacji i środków na finansowanie wydatków na realizację zadań finansowanych z udziałem środków, o których mowa w art. 5 ust. 1 pkt 2 i 3	0,00
		2020	Dotacje celowe otrzymane z budżetu państwa na zadania bieżące realizowane przez gminę na podstawie porozumień z organami administracji rządowej	1 000,00
<b>750</b>			<b>Administracja publiczna</b>	<b>181 000,00</b>
			w tym z tytułu dotacji i środków na finansowanie wydatków na realizację zadań finansowanych z udziałem środków, o których mowa w art. 5 ust. 1 pkt 2 i 3	0,00

75011	Urzędy wojewódzkie	141 000,00
	w tym z tytułu dotacji i środków na finansowanie wydatków na realizację zadań finansowanych z udziałem środków, o których mowa w art. 5 ust. 1 pkt 2 i 3	0,00
75023	Dotacje celowe otrzymane z budżetu państwa na realizację zadań bieżących z zakresu administracji rządowej oraz innych zadań zleconych gminie (związkom gmin) ustawami	141 000,00
	Urzędy gmin (miast i miast na prawach powiatu)	40 000,00
751	w tym z tytułu dotacji i środków na finansowanie wydatków na realizację zadań finansowanych z udziałem środków, o których mowa w art. 5 ust. 1 pkt 2 i 3	0,00
	Wpływy z różnych dochodów	40 000,00
75101	Urzędy naczelnych organów władzy państwowej, kontroli i ochrony prawa oraz sądownictwa	2 580,00
	w tym z tytułu dotacji i środków na finansowanie wydatków na realizację zadań finansowanych z udziałem środków, o których mowa w art. 5 ust. 1 pkt 2 i 3	0,00
756	Urzędy naczelnych organów władzy państwowej, kontroli i ochrony prawa	2 580,00
	w tym z tytułu dotacji i środków na finansowanie wydatków na realizację zadań finansowanych z udziałem środków, o których mowa w art. 5 ust. 1 pkt 2 i 3	0,00
75601	Dotacje celowe otrzymane z budżetu państwa na realizację zadań bieżących z zakresu administracji rządowej oraz innych zadań zleconych gminie (związkom gmin) ustawami	2 580,00
	Dochody od osób prawnych, od osób fizycznych i od innych jednostek nieposiadających osobowości prawnej oraz wydatki związane z ich poborem	12 489 318,00
75615	w tym z tytułu dotacji i środków na finansowanie wydatków na realizację zadań finansowanych z udziałem środków, o których mowa w art. 5 ust. 1 pkt 2 i 3	0,00
	Wpływy z podatku dochodowego od osób fizycznych	18 000,00
75616	w tym z tytułu dotacji i środków na finansowanie wydatków na realizację zadań finansowanych z udziałem środków, o których mowa w art. 5 ust. 1 pkt 2 i 3	0,00
	Podatek od działalności gospodarczej osób fizycznych, opłacany w formie karty podatkowej	18 000,00
75618	Wpływy z podatku rolnego, podatku leśnego, podatku od czynności cywilnoprawnych, podatków i opłat lokalnych i innych jednostek organizacyjnych	1 777 600,00
	w tym z tytułu dotacji i środków na finansowanie wydatków na realizację zadań finansowanych z udziałem środków, o których mowa w art. 5 ust. 1 pkt 2 i 3	0,00
75621	Podatek od nieruchomości	1 600 000,00
	Podatek rolny	400,00
75622	Podatek leśny	79 000,00
	Podatek od środków transportowych	90 000,00
75623	Podatek od czynności cywilnoprawnych	5 000,00
	Rekompensaty utraconych dochodów w podatkach i opłatach lokalnych	3 200,00
75624	Wpływy z podatku rolnego, podatku leśnego, podatku od spadków i darowizn, podatku od czynności cywilnoprawnych oraz podatków i opłat lokalnych od osób fizycznych	3 490 600,00
	w tym z tytułu dotacji i środków na finansowanie wydatków na realizację zadań finansowanych z udziałem środków, o których mowa w art. 5 ust. 1 pkt 2 i 3	0,00
75625	Podatek od nieruchomości	2 100 000,00
	Podatek rolny	42 000,00
75626	Podatek leśny	42 000,00
	Podatek od środków transportowych	520 000,00
75627	Podatek od spadków i darowizn	35 000,00
	Opłata od posiadania psów	600,00
75628	Wpływy z opłaty targowej	400 000,00
	Wpływy z opłaty miejscowej	1 000,00
75629	Podatek od czynności cywilnoprawnych	350 000,00
	Wpływy z innych opłat stanowiących dochody jednostek samorządu terytorialnego na podstawie ustaw	332 000,00
75630	w tym z tytułu dotacji i środków na finansowanie wydatków na realizację zadań finansowanych z udziałem środków, o których mowa w art. 5 ust. 1 pkt 2 i 3	0,00
	Wpływy z opłaty skarbowej	60 000,00
75631	Wpływy z opłaty eksploatacyjnej	12 000,00
	Wpływy z opłat za zezwolenia na sprzedaż alkoholu	250 000,00
75632	Wpływy z innych lokalnych opłat pobieranych przez jednostki samorządu terytorialnego na podstawie odrębnych ustaw	10 000,00
	Udziały gmin w podatkach stanowiących dochód budżetu państwa	6 871 118,00
75633	w tym z tytułu dotacji i środków na finansowanie wydatków na realizację zadań finansowanych z udziałem środków, o których mowa w art. 5 ust. 1 pkt 2 i 3	0,00
	Podatek dochodowy od osób fizycznych	6 751 118,00
75634	Podatek dochodowy od osób prawnych	120 000,00



758		<b>Różne rozliczenia</b>				34 438 092,00
	75801	w tym z tytułu dotacji i środków na finansowanie wydatków na realizację zadań finansowanych z udziałem środków, o których mowa w art. 5 ust. 1 pkt 2 i 3				0,00
		<b>Część oświatowa subwencji ogólnej dla jednostek samorządu terytorialnego</b>				26 868 899,00
		w tym z tytułu dotacji i środków na finansowanie wydatków na realizację zadań finansowanych z udziałem środków, o których mowa w art. 5 ust. 1 pkt 2 i 3				0,00
	2920	Subwencje ogólne z budżetu państwa				26 868 899,00
	75807	<b>Część wyrównawcza subwencji ogólnej dla gmin</b>				7 052 329,00
		w tym z tytułu dotacji i środków na finansowanie wydatków na realizację zadań finansowanych z udziałem środków, o których mowa w art. 5 ust. 1 pkt 2 i 3				0,00
	2920	Subwencje ogólne z budżetu państwa				7 052 329,00
	75814	<b>Różne rozliczenia finansowe</b>				152 800,00
		w tym z tytułu dotacji i środków na finansowanie wydatków na realizację zadań finansowanych z udziałem środków, o których mowa w art. 5 ust. 1 pkt 2 i 3				0,00
	0920	Pozostałe odsetki				150 000,00
	8120	Odsetki od pożyczek udzielonych przez jednostkę samorządu terytorialnego				2 800,00
	75831	<b>Część równoważąca subwencji ogólnej dla gmin</b>				364 064,00
		w tym z tytułu dotacji i środków na finansowanie wydatków na realizację zadań finansowanych z udziałem środków, o których mowa w art. 5 ust. 1 pkt 2 i 3				0,00
	2920	Subwencje ogólne z budżetu państwa				364 064,00
801		<b>Oświata i wychowanie</b>				170 000,00
		w tym z tytułu dotacji i środków na finansowanie wydatków na realizację zadań finansowanych z udziałem środków, o których mowa w art. 5 ust. 1 pkt 2 i 3				0,00
	80104	<b>Przedszkola</b>				170 000,00
		w tym z tytułu dotacji i środków na finansowanie wydatków na realizację zadań finansowanych z udziałem środków, o których mowa w art. 5 ust. 1 pkt 2 i 3				0,00
	0830	Wpływy z usług				170 000,00
852		<b>Pomoc społeczna</b>				9 869 050,00
		w tym z tytułu dotacji i środków na finansowanie wydatków na realizację zadań finansowanych z udziałem środków, o których mowa w art. 5 ust. 1 pkt 2 i 3				0,00
	85212	<b>Świadczenia rodzinne, świadczenia z funduszu alimentacyjnego oraz składki na ubezpieczenia emerytalne i rentowe z ubezpieczenia społecznego</b>				9 029 000,00
		w tym z tytułu dotacji i środków na finansowanie wydatków na realizację zadań finansowanych z udziałem środków, o których mowa w art. 5 ust. 1 pkt 2 i 3				0,00
	2010	Dotacje celowe otrzymane z budżetu państwa na realizację zadań bieżących z zakresu administracji rządowej oraz innych zadań zleconych gminie (związkom gmin) ustawami				9 024 000,00
	2360	Dochoły jednostek samorządu terytorialnego związane z realizacją zadań z zakresu administracji rządowej oraz innych zadań zleconych gminie (związkom gmin) ustawami				5 000,00
	85213	<b>Składki na ubezpieczenie zdrowotne odpłacane za osoby pobierające niektóre świadczenia rodzinne oraz za osoby uczestniczące w zajęciach w centrum integracji społecznej.</b>				44 050,00
		w tym z tytułu dotacji i środków na finansowanie wydatków na realizację zadań finansowanych z udziałem środków, o których mowa w art. 5 ust. 1 pkt 2 i 3				0,00
	2010	Dotacje celowe otrzymane z budżetu państwa na realizację zadań bieżących z zakresu administracji rządowej oraz innych zadań zleconych gminie (związkom gmin) ustawami				4 150,00
	2030	Dotacje celowe otrzymane z budżetu państwa na realizację własnych zadań bieżących gmin (związków gmin)				39 900,00
	85214	<b>Zasiłki i pomoce w naturze oraz składki na ubezpieczenia emerytalne i rentowe</b>				25 000,00
		w tym z tytułu dotacji i środków na finansowanie wydatków na realizację zadań finansowanych z udziałem środków, o których mowa w art. 5 ust. 1 pkt 2 i 3				0,00
	2030	Dotacje celowe otrzymane z budżetu państwa na realizację własnych zadań bieżących gmin (związków gmin)				25 000,00
	85216	<b>Zasiłki stałe</b>				302 000,00
		w tym z tytułu dotacji i środków na finansowanie wydatków na realizację zadań finansowanych z udziałem środków, o których mowa w art. 5 ust. 1 pkt 2 i 3				0,00
	2030	Dotacje celowe otrzymane z budżetu państwa na realizację własnych zadań bieżących gmin (związków gmin)				302 000,00
	85219	<b>Ośrodki pomocy społecznej</b>				95 000,00
		w tym z tytułu dotacji i środków na finansowanie wydatków na realizację zadań finansowanych z udziałem środków, o których mowa w art. 5 ust. 1 pkt 2 i 3				0,00
	2010	Dotacje celowe otrzymane z budżetu państwa na realizację zadań bieżących z zakresu administracji rządowej oraz innych zadań zleconych gminie (związkom gmin) ustawami				3 000,00
	2030	Dotacje celowe otrzymane z budżetu państwa na realizację własnych zadań bieżących gmin (związków gmin)				92 000,00
	85228	<b>Usługi opiekuńcze i specjalistyczne usługi opiekuńcze</b>				24 000,00
		w tym z tytułu dotacji i środków na finansowanie wydatków na realizację zadań finansowanych z udziałem środków, o których mowa w art. 5 ust. 1 pkt 2 i 3				0,00
	0830	Wpływy z usług				24 000,00
	85295	<b>Pozostała działalność</b>				350 000,00
		w tym z tytułu dotacji i środków na finansowanie wydatków na realizację zadań finansowanych z udziałem środków, o których mowa w art. 5 ust. 1 pkt 2 i 3				0,00

	2030	Dotacje celowe otrzymane z budżetu państwa na realizację własnych zadań bieżących gmin (związków gmin)	350 000,00
853		<b>Pozostałe zadania w zakresie polityki społecznej</b>	<b>227 010,00</b>
		w tym z tytułu dotacji i środków na finansowanie wydatków na realizację zadań finansowanych z udziałem środków, o których mowa w art. 5 ust. 1 pkt 2 i 3	227 010,00
	85395	<b>Pozostała działalność</b>	<b>227 010,00</b>
		w tym z tytułu dotacji i środków na finansowanie wydatków na realizację zadań finansowanych z udziałem środków, o których mowa w art. 5 ust. 1 pkt 2 i 3	227 010,00
	2007	Dotacje celowe w ramach programów finansowanych z udziałem środków europejskich oraz środków o których mowa w art.5 ust.1 pkt 3 oraz ust. 3 pkt 5 i 6 ustawy, lub płatności w ramach budżetu środków europejskich	198 926,29
	2009	Dotacje celowe w ramach programów finansowanych z udziałem środków europejskich oraz środków o których mowa w art.5 ust.1 pkt 3 oraz ust. 3 pkt 5 i 6 ustawy, lub płatności w ramach budżetu środków europejskich	28 083,71
900		<b>Gospodarka komunalna i ochrona środowiska</b>	<b>54 894,00</b>
		w tym z tytułu dotacji i środków na finansowanie wydatków na realizację zadań finansowanych z udziałem środków, o których mowa w art. 5 ust. 1 pkt 2 i 3	0,00
	90002	<b>Gospodarka odpadami</b>	<b>34 894,00</b>
		w tym z tytułu dotacji i środków na finansowanie wydatków na realizację zadań finansowanych z udziałem środków, o których mowa w art. 5 ust. 1 pkt 2 i 3	0,00
	2440	Dotacje otrzymane z państwowych funduszy celowych na realizację zadań bieżących, jednostek sektora finansów publicznych	34 894,00
	90019	<b>Wpływy i wydatki związane z gromadzeniem środków z opłat i kar za korzystanie ze środowiska</b>	<b>20 000,00</b>
		w tym z tytułu dotacji i środków na finansowanie wydatków na realizację zadań finansowanych z udziałem środków, o których mowa w art. 5 ust. 1 pkt 2 i 3	0,00
	0690	Wpływy z różnych opłat	20 000,00
<b>bieżące</b>		<b>razem:</b>	<b>57 760 844,00</b>
		w tym z tytułu dotacji i środków na finansowanie wydatków na realizację zadań finansowanych z udziałem środków, o których mowa w art. 5 ust. 1 pkt 2 i 3	227 010,00
		<b>majątkowe</b>	
010		<b>Rolnictwo i łowiectwo</b>	<b>1 400 000,00</b>
		w tym z tytułu dotacji i środków na finansowanie wydatków na realizację zadań finansowanych z udziałem środków, o których mowa w art. 5 ust. 1 pkt 2 i 3	1 400 000,00
	01010	<b>Infrastruktura wodociągowa i sanitacyjna wsi</b>	<b>1 400 000,00</b>
		w tym z tytułu dotacji i środków na finansowanie wydatków na realizację zadań finansowanych z udziałem środków, o których mowa w art. 5 ust. 1 pkt 2 i 3	1 400 000,00
	6207	Dotacje celowe w ramach programów finansowanych z udziałem środków europejskich oraz środków, o których mowa w art.5 ust.1 pkt. 3 oraz ust. 3 pkt 5 i 6 ustawy, lub płatności w ramach budżetu środków europejskich	1 400 000,00
600		<b>Transport i łączność</b>	<b>1 254 153,00</b>
		w tym z tytułu dotacji i środków na finansowanie wydatków na realizację zadań finansowanych z udziałem środków, o których mowa w art. 5 ust. 1 pkt 2 i 3	954 153,00
	60016	<b>Drogi publiczne gminne</b>	<b>1 254 153,00</b>
		w tym z tytułu dotacji i środków na finansowanie wydatków na realizację zadań finansowanych z udziałem środków, o których mowa w art. 5 ust. 1 pkt 2 i 3	954 153,00
	6207	Dotacje celowe w ramach programów finansowanych z udziałem środków europejskich oraz środków, o których mowa w art.5 ust.1 pkt. 3 oraz ust. 3 pkt 5 i 6 ustawy, lub płatności w ramach budżetu środków europejskich	954 153,00
	6290	Środki na dofinansowanie własnych inwestycji gmin (związków gmin), powiatów (związków powiatów), samorządów województw, pozyskane z innych źródeł	300 000,00
700		<b>Gospodarka mieszkaniowa</b>	<b>100 980,00</b>
		w tym z tytułu dotacji i środków na finansowanie wydatków na realizację zadań finansowanych z udziałem środków, o których mowa w art. 5 ust. 1 pkt 2 i 3	0,00
	70005	<b>Gospodarka gruntami i nieruchomościami</b>	<b>100 980,00</b>
		w tym z tytułu dotacji i środków na finansowanie wydatków na realizację zadań finansowanych z udziałem środków, o których mowa w art. 5 ust. 1 pkt 2 i 3	0,00
	0760	Wpływy z tytułu przekształcenia prawa użytkowania wieczystego przysługującego osobom fizycznym w prawo własności	980,00
	0870	Wpływy ze sprzedaży składników majątkowych	100 000,00
801		<b>Oświata i wychowanie</b>	<b>1 183 090,00</b>
		w tym z tytułu dotacji i środków na finansowanie wydatków na realizację zadań finansowanych z udziałem środków, o których mowa w art. 5 ust. 1 pkt 2 i 3	1 183 090,00
	80101	<b>Szkoły podstawowe</b>	<b>1 183 090,00</b>
		w tym z tytułu dotacji i środków na finansowanie wydatków na realizację zadań finansowanych z udziałem środków, o których mowa w art. 5 ust. 1 pkt 2 i 3	1 183 090,00
	6207	Dotacje celowe w ramach programów finansowanych z udziałem środków europejskich oraz środków, o których mowa w art.5 ust.1 pkt. 3 oraz ust. 3 pkt 5 i 6 ustawy, lub płatności w ramach budżetu środków europejskich	1 183 090,00
851		<b>Ochrona zdrowia</b>	<b>2 286 230,00</b>
		w tym z tytułu dotacji i środków na finansowanie wydatków na realizację zadań finansowanych z udziałem środków, o których mowa w art. 5 ust. 1 pkt 2 i 3	2 286 230,00
	85195	<b>Pozostała działalność</b>	<b>2 286 230,00</b>
		w tym z tytułu dotacji i środków na finansowanie wydatków na realizację zadań finansowanych z udziałem środków, o których mowa w art. 5 ust. 1 pkt 2 i 3	2 286 230,00
	6207	Dotacje celowe w ramach programów finansowanych z udziałem środków europejskich oraz środków, o których mowa w art.5 ust.1 pkt. 3 oraz ust. 3 pkt 5 i 6 ustawy, lub płatności w ramach budżetu środków europejskich	2 286 230,00

900		<b>Gospodarka komunalna i ochrona środowiska</b>			<b>2 069 787,00</b>
		w tym z tytułu dotacji i środków na finansowanie wydatków na realizację zadań finansowanych z udziałem środków, o których mowa w art. 5 ust. 1 pkt 2 i 3			2 069 787,00
	90105	<b>Ochrona powietrza atmosferycznego i klimatu</b>			<b>1 392 787,00</b>
		w tym z tytułu dotacji i środków na finansowanie wydatków na realizację zadań finansowanych z udziałem środków, o których mowa w art. 5 ust. 1 pkt 2 i 3			1 392 787,00
	6207	Dotacje celowe w ramach programów finansowanych z udziałem środków europejskich oraz środków, o których mowa w art. 5 ust. 1 pkt. 3 oraz ust. 3 pkt. 5 i 6 ustawy, lub płatności w ramach budżetu środków europejskich			1 392 787,00
	90105	<b>Pozostała działalność</b>			<b>677 000,00</b>
		w tym z tytułu dotacji i środków na finansowanie wydatków na realizację zadań finansowanych z udziałem środków, o których mowa w art. 5 ust. 1 pkt 2 i 3			677 000,00
	6207	Dotacje celowe w ramach programów finansowanych z udziałem środków europejskich oraz środków, o których mowa w art. 5 ust. 1 pkt. 3 oraz ust. 3 pkt. 5 i 6 ustawy, lub płatności w ramach budżetu środków europejskich			677 000,00
921		<b>Kultura i ochrona dziedzictwa narodowego</b>			<b>1 508 509,00</b>
		w tym z tytułu dotacji i środków na finansowanie wydatków na realizację zadań finansowanych z udziałem środków, o których mowa w art. 5 ust. 1 pkt 2 i 3			1 508 509,00
	92120	<b>Ochrona zabytków i opieka nad zabytkami</b>			<b>1 508 509,00</b>
		w tym z tytułu dotacji i środków na finansowanie wydatków na realizację zadań finansowanych z udziałem środków, o których mowa w art. 5 ust. 1 pkt 2 i 3			1 508 509,00
	6207	Dotacje celowe w ramach programów finansowanych z udziałem środków europejskich oraz środków, o których mowa w art. 5 ust. 1 pkt. 3 oraz ust. 3 pkt. 5 i 6 ustawy, lub płatności w ramach budżetu środków europejskich			1 508 509,00
<b>majątkowe</b>		<b>razem:</b>			<b>9 802 749,00</b>
		w tym z tytułu dotacji i środków na finansowanie wydatków na realizację zadań finansowanych z udziałem środków, o których mowa w art. 5 ust. 1 pkt 2 i 3			9 401 769,00
		<b>Ogółem:</b>			<b>67 563 593,00</b>
		w tym z tytułu dotacji i środków na finansowanie wydatków na realizację zadań finansowanych z udziałem środków, o których mowa w art. 5 ust. 1 pkt 2 i 3			9 628 779,00































Dział	Rozdz.	Nazwa zadania inwestycyjnego	Lączne koszty finansowe	3	Planowane wydatki										Jednostka organizacyjna realizująca program lub koordynująca wykonanie programu
					z tego źródła finansowania				z in. źródeł*						
					roki budżetowy 2011 (6+7+8+9)	5	6	7	8	9	10				
		Dotacje celowe z budżetu jednostki samorządu terytorialnego, udzielone w trybie art. 221 ustawy, na finansowanie lub dofinansowanie zadań zleconych do realizacji organizacjom prowadzącym działalność pożytku publicznego	22 000,00	22 000,00	0,00	0,00	0,00	22 000,00	0,00	0,00	0,00	0,00	0,00	0,00	0,00
926		4170 Wynagrodzenia bezosobowe	3 000,00	3 000,00	3 000,00	0,00	0,00	0,00	0,00	0,00	0,00	0,00	0,00	0,00	0,00
	92601	4210 Zakup materiałów i wyposażenia	5 500,00	5 500,00	0,00	5 500,00	0,00	0,00	0,00	0,00	0,00	0,00	0,00	0,00	0,00
		4300 Zakup usług pozostałych	6 500,00	6 500,00	0,00	6 500,00	0,00	0,00	0,00	0,00	0,00	0,00	0,00	0,00	0,00
		Kultura fizyczna	1 003 000,00	403 000,00	17 000,00	48 000,00	338 000,00	0,00	0,00	0,00	0,00	0,00	600 000,00	600 000,00	0,00
	92601	Obiekty sportowe	600 000,00	0,00	0,00	0,00	0,00	0,00	0,00	0,00	0,00	0,00	600 000,00	600 000,00	0,00
	92605	Zadania w zakresie kultury fizycznej	403 000,00	403 000,00	17 000,00	48 000,00	338 000,00	0,00	0,00	0,00	0,00	0,00	0,00	0,00	0,00
		Dotacje celowe z budżetu jednostki samorządu terytorialnego, udzielone w trybie art. 221 ustawy, na finansowanie lub dofinansowanie zadań zleconych do realizacji organizacjom prowadzącym działalność pożytku publicznego	338 000,00	338 000,00	0,00	0,00	0,00	338 000,00	0,00	0,00	0,00	0,00	0,00	0,00	0,00
		4170 Wynagrodzenia bezosobowe	17 000,00	17 000,00	17 000,00	0,00	0,00	0,00	0,00	0,00	0,00	0,00	0,00	0,00	0,00
		4210 Zakup materiałów i wyposażenia	25 000,00	25 000,00	0,00	25 000,00	0,00	0,00	0,00	0,00	0,00	0,00	0,00	0,00	0,00
		4260 Zakup energii	5 000,00	5 000,00	0,00	5 000,00	0,00	0,00	0,00	0,00	0,00	0,00	0,00	0,00	0,00
		4300 Zakup usług pozostałych	18 000,00	18 000,00	0,00	18 000,00	0,00	0,00	0,00	0,00	0,00	0,00	0,00	0,00	0,00
<b>Wydatki razem:</b>			<b>79 713 593,00</b>	<b>48 566 902,00</b>	<b>23 135 016,00</b>	<b>10 370 848,00</b>	<b>2 385 982,00</b>	<b>11 562 203,00</b>	<b>227 010,00</b>	<b>385 843,00</b>	<b>500 000,00</b>	<b>31 146 691,00</b>	<b>18 682 597,00</b>	<b>0,00</b>	<b>0,00</b>

**2a Zadania inwestycyjne**

Dział	Rozdz.	Nazwa zadania inwestycyjnego	Lączne koszty finansowe	Planowane wydatki										Jednostka organizacyjna realizująca program lub koordynująca wykonanie programu
				z tego źródła finansowania				z in. źródeł*						
				roki budżetowy 2011 (6+7+8+9)	5	6	7	8	9	10				
010	01010	Poprawa jakości życia mieszkańców poprzez budowę kanalizacji sanitarnej na terenie Gminy Sierakowice	5 600 000	5 600 000	5 600 000	200 000	4 000 000	1 400 000	0	0	0	0	0	Urząd Gminy Sierakowice
010	01010	<b>Razem</b>	5 600 000	5 600 000	200 000	4 000 000	1 400 000	0	0	0	0	0	0	Urząd Gminy Sierakowice
600	60014	Przebudowa drogi powiatowej Sierakowice-Bornuino	2 182 776	2 182 776	2 182 776	182 776	2 000 000	0	0	0	0	0	0	Starostwo Powiatowe w Kartuzach
600	60014	<b>Razem</b>	2 182 776	2 182 776	2 182 776	182 776	2 000 000	0	0	0	0	0	0	Starostwo Powiatowe w Kartuzach
600	60016	Budowa i modernizacja dróg gminnych: ulic Wojska Polskiego, Legionów, Gen.Maczka, Gen.Andersa i Spokojnej w miejscowości Sierakowice	2 125 000	2 125 000	2 125 000	2 125 000	0	0	0	0	0	0	0	Urząd Gminy Sierakowice
600	60016	<b>Razem</b>	2 125 000	2 125 000	2 125 000	2 125 000	0	0	0	0	0	0	0	Urząd Gminy Sierakowice
		Pakiet drogowy gminy	18 000,00	18 000,00	100 000	100 000	2 597	2 597	0	0	0	0	0	Urząd Gminy Sierakowice
600	60016	Projekty techniczne	2 597	2 597	2 597	2 597	0	0	0	0	0	0	0	Urząd Gminy Sierakowice
600	60016	Budowa i modernizacja drogi Paczevo - Bukowo - Bąka Huta	4 227 597	4 227 597	4 227 597	4 227 597	0	0	0	0	0	0	0	Urząd Gminy Sierakowice
600	60016	<b>Razem</b>	4 227 597	4 227 597	4 227 597	4 227 597	0	0	0	0	0	0	0	Urząd Gminy Sierakowice
700	70005	Wykup gruntów	200 000	200 000	200 000	200 000	0	0	0	0	0	0	0	Urząd Gminy Sierakowice
700	75005	<b>Razem</b>	200 000	200 000	200 000	200 000	0	0	0	0	0	0	0	Urząd Gminy Sierakowice
750	75023	Zakupy inwestycyjne	15 000	15 000	15 000	15 000	0	0	0	0	0	0	0	Urząd Gminy Sierakowice
750	75023	<b>Razem</b>	15 000	15 000	15 000	15 000	0	0	0	0	0	0	0	Urząd Gminy Sierakowice
754	75412	Zakupy inwestycyjne dla OSP	65 000	65 000	65 000	65 000	0	0	0	0	0	0	0	Urząd Gminy Sierakowice
754	75412	<b>Razem</b>	65 000	65 000	65 000	65 000	0	0	0	0	0	0	0	Urząd Gminy Sierakowice



758	75818	Rezerwa na wydatki inwestycyjne-na projekty techniczne i infrastrukturalne	500 000	500 000	500 000	500 000	0	0	0	0	Urząd Gminy Sierakowice
758	75818	<b>Razem</b>	500 000	500 000	500 000	500 000	0	0	0	0	Urząd Gminy Sierakowice
		Budowa hali sportowej przy ZS w Kamienicy Krolewskiej	1 150 000	1 150 000	1 150 000	1 150 000					Urząd Gminy Sierakowice
		Rozebudowa i przebudowa Zespołu Szkół w Gowidlinie	3 000 000	3 000 000	2 000 000	1 000 000					Urząd Gminy Sierakowice
801	80101	Budowa ogrodzenia przy SP w Zatakowic	64 050	64 050	64 050	64 050					Urząd Gminy Sierakowice
		Projekty techniczne oświetlenie	250 000	250 000	250 000	250 000					Urząd Gminy Sierakowice
		Zakupy inwestycyjne - tablice interaktywne	39 996	39 996	39 996	39 996					Urząd Gminy Sierakowice
801	80101	<b>Razem</b>	4 504 046	4 504 046	3 504 046	1 000 000	0	0	0	0	Urząd Gminy Sierakowice
801	80104	Zakupy inwestycyjne - tablice interaktywne	3 636	3 636	3 636	3 636					Urząd Gminy Sierakowice
801	80104	<b>Razem</b>	3 636	3 636	3 636	3 636	0	0	0	0	Urząd Gminy Sierakowice
801	80110	Zakupy inwestycyjne - tablice interaktywne	3 636	3 636	3 636	3 636					Urząd Gminy Sierakowice
801	80110	<b>Razem</b>	3 636	3 636	3 636	3 636	0	0	0	0	Urząd Gminy Sierakowice
851	85195	Kaszubskie Centrum Miejszne - rozbudowa i przebudowa Publicznego Zakładu Opieki Zdrowotnej w Sierakowicach wraz z wyposażeniem	9 200 000	9 200 000	0	7 000 000				2 200 000	Urząd Gminy Sierakowice
851	85195	<b>Razem</b>	9 200 000	9 200 000	80 000	80 000				2 200 000	Urząd Gminy Sierakowice
852	85219	Dotacja celowa na zakupy inwestycyjne dla GOZ	80 000	80 000	80 000	80 000					Urząd Gminy Sierakowice
852	85219	<b>Razem</b>	80 000	80 000	80 000	80 000	0	0	0	0	Urząd Gminy Sierakowice
900	90005	Zakupy inwestycyjne GOFS	10 000	10 000	10 000	10 000					Urząd Gminy Sierakowice
900	90005	<b>Razem</b>	10 000	10 000	10 000	10 000	0	0	0	0	Urząd Gminy Sierakowice
900	90005	Budowa instalacji solarnych w Gminie Sierakowice	1 450 000	1 450 000	57 213	1 392 787					Urząd Gminy Sierakowice
900	90005	<b>Razem</b>	1 450 000	1 450 000	57 213	1 392 787	0	0	0	0	Urząd Gminy Sierakowice
900	90095	Budowa placów zabaw w gminie Sierakowice	650 000	650 000	170 000	480 000					Urząd Gminy Sierakowice
900	90095	Budowa skateparku przy ulicy Kubusia Puchatka w miejscowości Sierakowice	330 000	330 000	133 000	197 000					Urząd Gminy Sierakowice
900	90095	<b>Razem</b>	75 000	75 000	75 000	75 000					Urząd Gminy Sierakowice
900	90095	<b>Razem</b>	1 055 000	1 055 000	378 000	677 000	0	0	0	677 000	Urząd Gminy Sierakowice
921	92120	"Ocalić od zapomnienia - rekonstrukcja zabytkowego kościoła Św.Marcina w Sierakowicach wraz z infrastrukturą towarzyszącą"	1 450 000	1 450 000	0	1 450 000					Urząd Gminy Sierakowice
921	92120	<b>Razem</b>	1 450 000	1 450 000	0	1 450 000	0	0	0	1 450 000	Urząd Gminy Sierakowice
926	92601	Budowa kompleksu boisk w ramach programu "ORLIK 2012" w Sierakowicach	600 000	600 000	600 000	600 000					Urząd Gminy Sierakowice
926	92601	<b>Razem</b>	600 000	600 000	600 000	600 000	0	0	0	0	Urząd Gminy Sierakowice
		<b>Ogółem</b>	<b>31 146 691</b>	<b>31 146 691</b>	<b>10 026 904</b>	<b>14 000 000</b>	<b>0</b>	<b>0</b>	<b>0</b>	<b>7 119 787</b>	<b>x</b>

Załącznik Nr 3 do Uchwały Nr V/20/11

Rady Gminy Sierakowice

z dnia 20 stycznia 2011 r.

**Wydatki na programy i projekty realizowane ze środków pochodzących z funduszy strukturalnych i Funduszu Spójności**

Lp.	Nazwa programu lub projektu realizowanego ze środków pochodzących z funduszy strukturalnych i Funduszu Spójności	Zadanie realizowane w ramach programu lub projektu	Łączne nakłady finansowe na realizację zadania objętego programem lub projektem	Źródła finansowania zadania objętego programem lub projektem			Źródła finansowania krajowego wkładu publicznego	
				środki strukturalne	wkład krajowy publiczny	pozostałe	budżet gminy	pozostałe
1.	Regionalny Program Operacyjny Województwa Pomorskiego na lata 2007-2013 Priorytet 8 - Lokalna infrastruktura podstawowa Działanie 8.1. Lokalny potencjał rozwojowy Poddziałanie 8.1.1. Lokalna infrastruktura drogowa	Budowa i modernizacja drogi Pauczewo - Bukowo - Bąbka Hutta	6 046 058	1 750 000	4 296 058	1 722 104	2 573 954	
2.	Regionalny Program Operacyjny Województwa Pomorskiego na lata 2007-2013 Priorytet 5 - Środowisko i energia przyjazna środowisku Działanie 5.1. Infrastruktura energetyczna i poszanowanie energii	Termomodernizacja budynków Szkoły Podstawowej w Sierakowicach	4 228 987	2 074 068	2 154 919	2 154 919	0	
3.	Regionalny Program Operacyjny Województwa Pomorskiego na lata 2007-2013 Priorytet 9 - Lokalna infrastruktura społeczna i inicjatywy obywatelskie Działanie 9.1. Lokalna infrastruktura edukacyjna, sportowa i kultury	Rozbudowa i przebudowa Zespołu Szkół w Kamienicy Krolewskiej celem poprawy dostępu do lepszej oferty edukacyjnej dla dzieci i młodzieży szkolnej z terenu Gminy Sierakowice	2 658 100	788 550	1 869 550	1 869 550	0	
4.	Regionalny Program Operacyjny Województwa Pomorskiego na lata 2007-2013 Priorytet 9 - Lokalna infrastruktura społeczna i inicjatywy obywatelskie Działanie 9.3. Lokalna infrastruktura ochrony zdrowia	Kaszubskie Centrum Medyczne - rozbudowa budynku Gminnego Ośrodka Zdrowia w Sierakowicach	17 272 158	5 000 000	12 272 158	12 272 158	0	
5.	Regionalny Program Operacyjny Województwa Pomorskiego na lata 2007-2013 Priorytet 9 - Lokalna infrastruktura społeczna i inicjatywy obywatelskie Działanie 9.3. Lokalne inicjatywy obywatelskie	Aktywizacja mieszkańców gminy Sierakowice poprzez budowę placów zabaw w miejscowościach: Gowidłino, Kam Krolewska, Mojsz, Tuchlino, Jelonko, Lisie Jamy, Szopa, Złakowo	399 667	311 740	87 927	87 487	440	
6.	Regionalny Program Operacyjny Województwa Pomorskiego na lata 2007-2013 Priorytet 9 - Lokalna infrastruktura społeczna i inicjatywy obywatelskie Działanie 9.3. Lokalne inicjatywy obywatelskie	Aktywizacja mieszkańców gminy Sierakowice poprzez budowę placów zabaw w miejscowościach: Sierakowice, Puźdrowo i Łyśniewo Sierakowickie	326 475	254 650	71 825	71 385	440	
7.	Regionalny Program Operacyjny Województwa Pomorskiego na lata 2007-2013 Priorytet 8 - Lokalna infrastruktura podstawowa Działanie 8.1. Lokalny potencjał rozwojowy Poddziałanie 8.1.2. Lokalna infrastruktura wspierająca rozwój gospodarczy	"Oceńić od zapomnienia - rekonstrukcja zabytkowego kościoła Św. Marcina w Sierakowicach wraz z infrastrukturą towarzyszącą"	3 423 143	2 791 194	631 949	631 949	0	
8.	Program Rozwoju Obszarów Wiejskich na lata 2007-2013 Działanie "Podstawowe usługi dla gospodarki i ludności wiejskiej"	Poprawa jakości życia mieszkańców poprzez budowę kanalizacji sanitarnej na terenie Gminy Sierakowice	8 774 175	3 432 632	5 341 543	5 341 543	0	
9.	Regionalny Program Operacyjny Województwa Pomorskiego na lata 2007-2013 Priorytet 5 - Środowisko i energia przyjazna środowisku Działanie 5.4. Rozwój energetyki opartej na źródłach odnawialnych	Wykorzystanie energii odnawialnej poprzez zastosowanie instalacji solarnych w gminie Sierakowice, celem poprawy środowiska naturalnego	1 511 593	1 037 229	474 364	82 000	392 364	
10.	Program Rozwoju Obszarów Wiejskich na lata 2007-2013 Działanie "Odnowa i rozwój wsi"	Budowa kompleksu sportowo - rekreacyjnego w miejscowości Kamienica Krolewska	1 210 576	458 308	752 268	752 268	0	
11.	Program Rozwoju Obszarów Wiejskich na lata 2007-2013 Działanie "Odnowa i rozwój wsi"	Budowa skateparku przy ulicy Kubusia Puchatka	324 214	197 090	127 124	127 124	0	
<b>RAZEM</b>			<b>46 175 146</b>	<b>18 095 461</b>	<b>28 079 685</b>	<b>25 112 487</b>	<b>2 967 198</b>	

Załącznik Nr 4 do Uchwały Nr V/20/11  
Rady Gminy Sierakowice  
z dnia 20 stycznia 2011 r.

**Przychody i rozchody budżetu**

Klasyfikacja	TRZEŚĆ	Przychody	Rozchody
931	<b>Przychody ze sprzedaży innych papierów wartościowych</b> - obligacje na budowę i przebudowę Kaszubskiego Centrum Medycznego oraz budowę kanalizacji w Gminie Sierakowice	10.000.000,-	
951	<b>Przychody ze spłat pożyczek i kredytów udzielonych ze środków publicznych</b> - z pożyczki dla PWiK Sp. z o.o. Sierakowice	100.000,-	
952	<b>Kredyt inwestycyjny</b> - przebudowa Zespołu Szkół w Gowidlinie, - budowa kanalizacji w Gminie Sierakowice, - - przebudowa drogi powiatowej Sierakowice-Bornicino	4.000.000,-	
982	<b>Wykup innych papierów wartościowych</b> - obligacje samorządowe na budowę gimnazjum		1.200.000,-
992	<b>Spłaty otrzymanych krajowych pożyczek i kredytów</b> - kredyt inwestycyjny z BS 2008		750.000,-
	<b>RAZEM</b>	<b>14.100.000,-</b>	<b>1.950.000,-</b>

Załącznik Nr 5 do Uchwały Nr V/20/11

Rady Gminy Sierakowice

z dnia 20 stycznia 2011 r.

**Dotacje, dochody i wydatki na realizację zadań z zakresu administracji rządowej zleconych odrębnymi ustawami na 2011 r**

**5.1 Dotacje**

Dział	Rozdział	Paragraf	Treść	Plan na 2011 r.
750	75011		Administracja publiczna	141 000,00
			Urzędy wojewódzkie	141 000,00
751		2010	Dotacje celowe otrzymane z budżetu państwa na realizację zadań bieżących z zakresu administracji rządowej oraz innych zadań zleconych gminie (związkom gmin) ustawami	141 000,00
			<b>Urzędy naczelnych organów władzy państwowej, kontroli i ochrony prawa oraz sądownictwa</b>	<b>2 580,00</b>
	75101		Urzędy naczelnych organów władzy państwowej, kontroli i ochrony prawa	2 580,00
		2010	Dotacje celowe otrzymane z budżetu państwa na realizację zadań bieżących z zakresu administracji rządowej oraz innych zadań zleconych gminie (związkom gmin) ustawami	2 580,00
852			<b>Pomoc społeczna</b>	<b>9 031 150,00</b>
	85212		Świadczenia rodzinne, świadczenie z funduszu alimentacyjnego oraz składki na ubezpieczenia emerytalne i rentowe z ubezpieczenia społecznego	9 024 000,00
		2010	Dotacje celowe otrzymane z budżetu państwa na realizację zadań bieżących z zakresu administracji rządowej oraz innych zadań zleconych gminie (związkom gmin) ustawami	9 024 000,00
	85213		Składki na ubezpieczenie zdrowotne opłacane za osoby pobierające niektóre świadczenia z pomocy społecznej, niektóre świadczenia rodzinne oraz za osoby uczeszcujące w zajęciach w centrum integracji społecznej	4 150,00
		2010	Dotacje celowe otrzymane z budżetu państwa na realizację zadań bieżących z zakresu administracji rządowej oraz innych zadań zleconych gminie (związkom gmin) ustawami	4 150,00
	85219		Obrodkii pomocy społecznej	3 000,00
		2010	Dotacje celowe otrzymane z budżetu państwa na realizację zadań bieżących z zakresu administracji rządowej oraz innych zadań zleconych gminie (związkom gmin) ustawami	3 000,00
			<b>Razem</b>	<b>9 174 730,-</b>

**DOCHODY**

Dział	Rozdział	Paragraf	Nazwa	Plan na 2011 r.
750	75011	2350	Zadania administracji rządowej	93,-
852	85212	2350	Świadczenia rodzinne, świadczenie z funduszu alimentacyjnego oraz składki na ubezpieczenia emerytalne i rentowe z ubezpieczenia społecznego	31 180,-

**5.2 WYDATKI**

Dział	Rozdział	Paragraf	Treść	Plan na 2011 r.
750			Administracja publiczna	141 000,00
	75011		Urzędy wojewódzkie	141 000,00



			4010	Wynagrodzenia osobowe pracowników	115 000,00
			4040	Dodatkowe wynagrodzenie roczne	8 900,00
			4110	Składki na ubezpieczenia społeczne	15 000,00
			4120	Składki na Fundusz Pracy	2 100,00
751				<i>Urzędy naczelnych organów władzy państwowej, kontroli i ochrony prawa oraz sądownictwa</i>	<i>2 580,00</i>
	75101			Urzędy naczelnych organów władzy państwowej, kontroli i ochrony prawa	2 580,00
			4110	Składki na ubezpieczenia społeczne	260,00
			4120	Składki na Fundusz Pracy	50,00
			4170	Wynagrodzenia bezosobowe	1 500,00
			4210	Zakup materiałów i wyposażenia	300,00
			4750	Zakup akcesoriów komputerowych w tym programów i licencji	470,00
852				<i>Pomoc społeczna</i>	<i>9 031 150,00</i>
	85212			Świadczenia rodzinne, świadczenie z funduszu alimentacyjnego oraz składki na ubezpieczenia emerytalne i rentowe z ubezpieczenia społecznego	9 024 000,00
			3110	Świadczenia społeczne	8 700 000,00
			4010	Wynagrodzenia osobowe pracowników	206 000,00
			4040	Dodatkowe wynagrodzenie roczne	15 400,00
			4110	Składki na ubezpieczenia społeczne	88 665,00
			4120	Składki na Fundusz Pracy	4 345,00
			4440	Opłaty na zakładowy fundusz świadczeń socjalnych	8 800,00
			4700	Szkolenia pracowników niebędących członkami służby cywilnej	790,00
	85213			Składki na ubezpieczenie zdrowotne opłacane za osoby pobierające niektóre świadczenia z pomocy społecznej, niektóre świadczenia rodzinne oraz za osoby uczesniczące w zajęciach w centrum integracji społecznej	4 150,00
			4130	Składki na ubezpieczenie zdrowotne	4 150,00
				Ośrodki pomocy społecznej	3 000,00
	85219			Wynagrodzenia osobowe pracowników	3 000,00
				<b>Razem</b>	<b>9 174 730,-</b>

Załącznik Nr 6 do Uchwały Nr V/20/11  
Rady Gminy Sierakowice  
z dnia 20 stycznia 2011 r.

**Dochody i wydatki na realizację zadań z zakresu administracji rządowej wykonywanych na podstawie porozumień na 2011 r.**

**DOTACJE**

Dział	Rodział	Paragraf	Nazwa	Plan na 2011 r.
710	71035	2020	Dotacje celowe otrzymane z budżetu państwa na zadania bieżące realizowane przez gminę na podstawie porozumień z organami administracji rządowej	1 000,-
			<b>Razem</b>	<b>1 000,-</b>

**WYDATKI**

Dział	Rodział	Paragraf	Nazwa	Plan na 2011 r.
710	71035	4210	Chciennarze-zakup materiałów	1 000,-
			<b>Razem</b>	<b>1 000,-</b>

Załącznik Nr 7 do Uchwały Nr V/20/11  
Rady Gminy Sierakowice  
z dnia 20 stycznia 2011 r.

**Dotacje i wydatki związane z realizacją zadań realizowanych na podstawie porozumień i umów między jednostkami samorządu terytorialnego w 2011 r.**

Dział	Rozdział	Paragraf	Dotacje ogółem	Wydatki ogółem w tym:	
				Wydatki bieżące	Wydatki majątkowe
600 801	6001.4	6300		0	2 182 776,-
	80101	2310		4 377,-	0
	80104	2310		75 437,-	0
851	8515.4	2310		42 000,-	0
	85158	2310		1 500,-	0
	<b>Ogółem</b>			<b>123 314,-</b>	<b>2 182 776,-</b>

Załącznik Nr 8 do Uchwały Nr V/20/11  
Rady Gminy Sierakowice  
z dnia 20 stycznia 2011 r.

**Dotacje podmiotowe**

Dział	Rozdział	Paragraf	Nazwa instytucji	Kwota dotacji
801	80101	2540	Niepubliczny Zespół Szkolno – Przedszkolny „Mała Szkoła” Szopa	693 268,-
	80103	2540	Niepubliczny Zespół Szkolno – Przedszkolny „Mała Szkoła” Szopa	38 926,-
	80104	2540	- Niepubliczny Zespół Szkolno – Przedszkolny „Mała Szkoła” Szopa - Punkt Przedszkolny „Bajeczny Ogród” Sierakowice	147 674,-
921	92109	2480	Gminny Ośrodek Kultury	622 800,-
	92116	2480	Biblioteka Publiczna Gminy Sierakowice	320 000,-
			<b>Ogółem</b>	<b>1 822 668,-</b>

Załącznik Nr 9 do Uchwały Nr V/20/11  
Rady Gminy Sierakowice  
z dnia 20 stycznia 2011 r.

**Dotacje celowe na zadania własne gminy realizowane przez podmioty należące i nienależące do sektora finansów publicznych w 2011 r.**

<i>Dział</i>	<i>Rozdział</i>	<i>Paragraf</i>	<i>Nazwa zadania</i>	<i>Kwota dotacji</i>
801	80113	2360	Zadania z zakresu oświaty zlecane organizacjom pozarządowym prowadzącym działalność pożytku publicznego	65 000,-
851	85154	2360	Zadania z zakresu profilaktyki uzależnień zlecane organizacjom pozarządowym prowadzącym działalność pożytku publicznego	15 000,-
	85195	6220	Dotacja celowa na dofinansowanie zakupów inwestycyjnych dla Gminnego Ośrodka Zdrowia w Sierakowicach	80 000,-
921	92195	2360	Zadania z zakresu kultury zlecane organizacjom pozarządowym prowadzącym działalność pożytku publicznego	22 000,-
926	92605	2360	Zadania z zakresu krzewienia kultury fizycznej i sportu zlecane organizacjom pozarządowym prowadzącym działalność pożytku publicznego	338 000,-
<i>Ogółem</i>				<i>520 000,-</i>

Załącznik Nr 10 do Uchwały Nr V/20/11  
Rady Gminy Sierakowice  
z dnia 20 stycznia 2011 r.

**Gminny Program Profilaktyki i Rozwiązywania Problemów Alkoholowych i Gminny Program Przeciwdziałania Narkomanii na 2011 rok**

Dochody			Wydatki				
z tytułu zezwoleń na sprzedaż alkoholu			Gminny Program Przeciwdziałania Narkomanii				
Dział	Rozdz.	Paragraf	Plan	Dział	Rozdział	Paragraf	Plan
756	75618	0480	250 000	851	85153	4010	12 000
						4110	1 800
						4210	9 800
						4280	300
						4300	10 000
						4440	1 100
				Razem			35 000
z tytułu zezwoleń na sprzedaż alkoholu			Gminny Program Profilaktyki i Rozwiązywania Problemów Alkoholowych				
Dział	Rozdz.	Paragraf	Plan	Dział	Rozdział	Paragraf	Plan
				851	85154	2310	42 000
						2360	15 000
						3020	500
						3030	5 000
						4010	32 000
						4040	3 000
						4110	7 000
						4120	2 000
						4170	23 000
						4210	44 100
						4260	8 000
						4280	300
						4300	26 000
						4370	2 000
						4410	2 000
						4440	1 100
						4700	2 000
				Razem			215 000
			250 000	Ogółem			250 000



Załącznik Nr 11 do Uchwały Nr V/20/11  
Rady Gminy Sierakowice  
z dnia 20 stycznia 2011 r.

**Dochody i wydatki związane z ochroną środowiska na rok 2011**

		<i>Dochody</i>		
900	Gospodarka komunalna i ochrona środowiska			20 000,00
	Wpływy i wydatki związane z gromadzeniem środków z opłat i kar za korzystanie ze środowiska	90019		20 000,00
	Wpływy z różnych opłat		0690	20 000,00
		<i>Wydatki</i>		
900	Gospodarka komunalna i ochrona środowiska			20 000,00
	Wpływy i wydatki związane z gromadzeniem środków z opłat i kar za korzystanie ze środowiska	90011		20 000,00
	Zakup materiałów i wyposażenia		4210	16 000,00
	Zakup usług pozostałych		4300	3 000,00
	Szkolenia pracowników niebędących członkami korpusu służby cywilnej		4700	1 000,00

1465

**UCHWAŁA Nr V/21/11**  
**Rady Gminy Sierakowice**  
z dnia 20 stycznia 2011 r.

**w sprawie uchwalenia wieloletniej prognozy finansowej na lata 2011-2014.**

Na podstawie art. 226, art. 227, art. 228, art. 230 ust. 6 Ustawy z dnia 27 sierpnia 2009 r. o finansach publicznych (Dz. U. z 2009 r., Nr 157 poz. 1240 ze zmianami) Rada Gminy Sierakowice uchwała, co następuje:

§ 1

Przyjmuje się wieloletnią prognozę finansową Gminy Sierakowice na lata 2011 – 2014, zgodnie z załącznikiem nr 1.

§ 2

Przyjmuje się wykaz przedsięwzięć do wieloletniej prognozy finansowej na lata 2011 -2014, zgodnie z załącznikiem nr 2.

§ 3

Przyjmuje się objaśnienia przyjętych wartości do wieloletniej prognozy finansowej na lata 2011 -2014, zgodnie z załącznikiem nr 3.

§ 4

Upoważnia się Wójta do:

1. Zaciągania zobowiązań:
  - a) na finansowanie wydatków ujętych w ramach przedsięwzięć zawartych w wieloletniej prognozie finansowej;
  - b) z tytułu umów, których realizacja w roku budżetowym i w latach następnych jest niezbędna do zapewnienia ciągłości działania jednostki i z których wynikające płatności wykraczają poza rok budżetowy.

§ 5

1. Wykonanie uchwały powierza się Wójtowi Gminy.
2. Uchwała wchodzi w życie z dniem podjęcia z mocą obowiązującą od 1 stycznia 2011 roku i podlega publikacji w Dzienniku Urzędowym Województwa Pomorskiego oraz na stronie internetowej Urzędu Gminy Sierakowice.

Przewodniczący  
Rady Gminy  
*Zbigniew Suchta*

Załącznik Nr 1 do Uchwały Nr V/21/11  
Rady Gminy Sierakowice  
z dnia 20 stycznia 2011 r.

**Wieloletnia Prognoza Finansowa**

L.p.	Wyszczególnienie	Wykonanie 2008	Wykonanie 2009	Plan 3kw. 2010	Przewidywane wykonanie 2010	Prognoza 2011	Prognoza 2012	Prognoza 2013	Prognoza 2014
<b>1</b>	<b>Dochody ogółem, z tego:</b>	<b>49 614 831,51</b>	<b>56 773 676,48</b>	<b>62 882 339,55</b>	<b>64 665 662,00</b>	<b>67 563 593,00</b>	<b>63 549 562,00</b>	<b>60 635 405,00</b>	<b>62 113 636,00</b>
1a	dochody bieżące	48 387 879,14	53 163 035,47	56 763 848,57	58 174 879,00	57 760 844,00	58 823 339,00	60 235 405,00	61 713 636,00
1b	dochody majątkowe, w tym	1 226 952,37	3 610 641,01	6 118 490,98	6 490 783,00	9 802 749,00	4 726 223,00	400 000,00	400 000,00
1c	ze sprzedaży majątku	402 841,57	288 770,40	100 000,00	19 700,00	100 000,00	100 000,00	100 000,00	100 000,00
<b>2</b>	<b>Wydatki bieżące (bez odsetek i prowizji od: kredytów i pożyczek oraz wyemitowanych papierów wartościowych), w tym:</b>	<b>38 928 481,54</b>	<b>42 645 646,91</b>	<b>46 543 438,57</b>	<b>48 087 699,00</b>	<b>48 066 902,00</b>	<b>48 701 677,00</b>	<b>49 929 354,00</b>	<b>50 968 755,00</b>
2a	na wynagrodzenia i składki od nich naliczane	17 052 320,00	19 479 199	21 516 142	21 003 802,00	23 135 016,00	21 109 944,00	21 743 242,00	22 395 539,00
2b	związane z funkcjonowaniem organów JST	2 835 461,00	2 992 914,00	3 242 232,00	3 291 522,00	3 648 300,00	3 745 323,00	3 837 850,00	3 932 954,00
2c	z tytułu gwarancji i poręczeń, w tym:	0,00	0,00	0,00	0,00	385 843,00	782 207,00	1 054 412,00	1 114 459,00
2d	gwarancje i poręczenia podlegające wyłączeniu z limitów spłaty zobowiązań z art. 243 ufp/169suufp	0,00	0,00	0,00	0,00	385 843,00	782 207,00	1 054 412,00	1 114 459,00
2e	wydatki bieżące objęte limitem art. 226 ust. 4 ufp	0,00	0,00	0,00	0,00	657 008,00	784 159,00	1 055 388,00	1 114 459,00
<b>3</b>	<b>Różnica (1-2)</b>	<b>10 686 349,97</b>	<b>14 128 029,57</b>	<b>16 338 900,98</b>	<b>16 577 963,00</b>	<b>19 496 691,00</b>	<b>14 847 885,00</b>	<b>10 706 051,00</b>	<b>11 144 881,00</b>
<b>4</b>	<b>Nadwyżka budżetowa z lat ubiegłych plus wolne środki, zgodnie z art. 217 ufp, w tym:</b>	<b>843 365,83</b>	<b>1 661 047,94</b>	<b>1 049 928,65</b>	<b>1 049 928,65</b>	<b>520 182,65</b>	<b>1 893 651,00</b>	<b>1 893 651,00</b>	<b>1 893 651,00</b>
4a	nadwyżka budżetowa z lat ubiegłych plus wolne środki, zgodnie z art. 217 ufp, angażowane na pokrycie deficytu budżetu roku bieżącego	843 365,83	1 661 047,94	1 049 928,65	1 049 928,65	0,00	1 893 651,00	1 893 651,00	1 893 651,00
<b>5</b>	<b>Inne przychody nie związane z zaciągnięciem długu</b>	<b>0,00</b>	<b>100 000,00</b>	<b>100 000,00</b>	<b>100 000,00</b>	<b>100 000,00</b>	<b>0,00</b>	<b>0,00</b>	<b>0,00</b>
<b>6</b>	<b>Środki do dyspozycji (3+4+5)</b>	<b>11 529 715,80</b>	<b>15 889 077,51</b>	<b>17 488 829,63</b>	<b>17 727 891,65</b>	<b>20 116 873,65</b>	<b>16 741 536,00</b>	<b>12 599 702,00</b>	<b>13 038 532,00</b>

<b>7</b>	<b>Splata i obsługa długu, z tego:</b>	<b>2 410 970,98</b>	<b>2 935 717,48</b>	<b>2 235 000,00</b>	<b>2 231 000,00</b>	<b>2 450 000,00</b>	<b>2 653 000,00</b>	<b>2 781 000,00</b>	<b>2 422 000,00</b>
7a	rochody z tytułu spłaty rat kapitałowych oraz wykupu papierów wartościowych	1 916 666,72	2 532 500,00	1 850 000,00	1 850 000,00	1 950 000,00	2 000 000,00	2 250 000,00	2 000 000,00
7b	wydatki bieżące na obsługę długu	494 304,26	403 217,48	385 000,00	381 000,00	500 000,00	653 000,00	531 000,00	422 000,00
<b>8</b>	<b>Inne rozchody (bez spłaty długu np. udzielane pożyczki)</b>	<b>300 000,00</b>	<b>0,00</b>	<b>0,00</b>	<b>0,00</b>	<b>0,00</b>	<b>0,00</b>	<b>0,00</b>	<b>0,00</b>
<b>9</b>	<b>Środki do dyspozycji (6-7-8)</b>	<b>8 818 744,82</b>	<b>12 953 360,03</b>	<b>15 253 829,63</b>	<b>15 496 891,65</b>	<b>17 666 873,65</b>	<b>14 088 536,00</b>	<b>9 818 702,00</b>	<b>10 616 532,00</b>
<b>10</b>	<b>Wydatki majątkowe, w tym:</b>	<b>9 007 696,88</b>	<b>14 403 431,38</b>	<b>18 753 829,00</b>	<b>19 626 637,00</b>	<b>31 146 691,00</b>	<b>14 088 536,00</b>	<b>8 090 051,00</b>	<b>8 892 881,00</b>
10a	wydatki majątkowe objęte limitem art. 226 ust. 4 ufp	0,00	0,00	0,00	0,00	31 146 691,00	14 088 536,00	0,00	0,00
<b>11</b>	<b>Przychody (kredyty, pożyczki, emisje obligacji)</b>	<b>1 850 000,00</b>	<b>2 500 000,00</b>	<b>4 000 000,00</b>	<b>4 649 928,00</b>	<b>14 000 000,00</b>	<b>0,00</b>	<b>0,00</b>	<b>0,00</b>
<b>12</b>	<b>Rozliczenie budżetu (9-10+11)</b>	<b>1 661 047,94</b>	<b>1 049 928,65</b>	<b>500 000,63</b>	<b>520 182,65</b>	<b>520 182,65</b>	<b>0,00</b>	<b>1 728 651,00</b>	<b>1 723 651,00</b>
<b>13</b>	<b>Kwota długu, w tym:</b>	<b>7 300 000,00</b>	<b>7 050 000,00</b>	<b>9 200 000,00</b>	<b>9 200 000,00</b>	<b>21 250 000,00</b>	<b>19 250 000,00</b>	<b>17 000 000,00</b>	<b>15 000 000,00</b>
13a	łączna kwota wyłączeń z art. 243 ust. 3 pkt 1 ufp oraz art. 170 ust. 3 sufp	951 000,00	951 000,00	3 000 000,00	3 000 000,00	11 000 000,00	11 000 000,00	11 000 000,00	9 000 000,00
13b	kwota wyłączeń z art. 243 ust. 3 pkt 1 ufp oraz art. 169 ust. 3 sufp przypadająca na dany rok budżetowy	0,00	0,00	951 000,00	951 000,00	0,00	0,00	0,00	2 000 000,00
<b>14</b>	<b>Kwota zobowiązań związku współtworzonego przez jst przypadających do spłaty w danym roku budżetowym podlegająca doliczeniu zgodnie z art. 244 ufp</b>	<b>0,00</b>	<b>0,00</b>	<b>0,00</b>	<b>0,00</b>	<b>0,00</b>	<b>0,00</b>	<b>0,00</b>	<b>0,00</b>
<b>15</b>	<b>Relacja planowanej łącznej kwoty spłat zobowiązań do dochodów</b>	<b>4,86%</b>	<b>5,17%</b>	<b>3,55%</b>	<b>3,45%</b>	<b>4,20%</b>	<b>5,41%</b>	<b>6,33%</b>	<b>5,69%</b>
<b>15a</b>	<b>Maksymalny dopuszczalny wskaźnik spłaty z art. 243 ufp</b>	<b>0,00%</b>	<b>0,00%</b>	<b>0,00%</b>	<b>0,00%</b>	<b>17,67%</b>	<b>15,96%</b>	<b>14,87%</b>	<b>15,04%</b>
<b>16</b>	<b>Spełnienie wskaźnika spłaty z art. 243 ufp po uwzględnieniu art. 244 ufp</b>	<b>TAK</b>	<b>TAK</b>	<b>TAK</b>	<b>TAK</b>	<b>TAK</b>	<b>TAK</b>	<b>TAK</b>	<b>TAK</b>
<b>17</b>	<b>Planowana łączna kwota spłaty zobowiązań do dochodów ogółem - max 15% z art. 169 sufp</b>	<b>4,86%</b>	<b>5,17%</b>	<b>2,04%</b>	<b>1,98%</b>	<b>3,63%</b>	<b>4,17%</b>	<b>4,59%</b>	<b>0,68%</b>
<b>18</b>	<b>Zadłużenie/dochody ogółem [(13-13a):1] - max 60% z art. 170 sufp</b>	<b>12,80%</b>	<b>10,74%</b>	<b>9,86%</b>	<b>9,59%</b>	<b>15,17%</b>	<b>12,98%</b>	<b>9,90%</b>	<b>9,66%</b>
<b>19</b>	<b>Wydatki bieżące razem (2 + 7b)</b>	<b>39 422 785,80</b>	<b>43 048 864,39</b>	<b>46 928 438,57</b>	<b>48 468 699,00</b>	<b>48 566 902,00</b>	<b>49 354 677,00</b>	<b>50 460 354,00</b>	<b>51 390 755,00</b>
<b>20</b>	<b>Wydatki ogółem (10+19)</b>	<b>48 430 482,68</b>	<b>57 452 295,77</b>	<b>65 682 267,57</b>	<b>68 095 336,00</b>	<b>79 713 593,00</b>	<b>63 443 213,00</b>	<b>58 550 405,00</b>	<b>60 283 636,00</b>
<b>21</b>	<b>Wynik budżetu (1 - 20)</b>	<b>1 184 348,83</b>	<b>-678 619,29</b>	<b>-2 799 928,02</b>	<b>-3 429 674,00</b>	<b>-12 150 000,00</b>	<b>106 349,00</b>	<b>2 085 000,00</b>	<b>1 830 000,00</b>
<b>22</b>	<b>Przychody budżetu (4+5+11)</b>	<b>2 693 365,83</b>	<b>4 261 047,94</b>	<b>5 149 928,65</b>	<b>5 799 856,65</b>	<b>14 620 182,65</b>	<b>1 893 651,00</b>	<b>1 893 651,00</b>	<b>1 893 651,00</b>
<b>23</b>	<b>Rozchody budżetu (7a + 8)</b>	<b>2 216 666,72</b>	<b>2 532 500,00</b>	<b>1 850 000,00</b>	<b>1 850 000,00</b>	<b>1 950 000,00</b>	<b>2 000 000,00</b>	<b>2 250 000,00</b>	<b>2 000 000,00</b>





16,03%	11,02%	5,59%	0,00%	0,00%	0,00%	0,00%	0,00%	0,00%	0,00%	0,00%	0,00%	0,00%	0,00%
TAK	TAK	TAK	TAK	TAK	TAK	TAK	TAK	TAK	TAK	TAK	TAK	TAK	TAK
0,00%	0,00%	0,00%	0,00%	0,00%	0,00%	0,00%	0,00%	0,00%	0,00%	0,00%	0,00%	0,00%	0,00%
0,00%	0,00%	0,00%	0,00%	0,00%	0,00%	0,00%	0,00%	0,00%	0,00%	0,00%	0,00%	0,00%	0,00%
330 000,00	230 000,00	190 000,00	130 000,00	70 000,00	70 000,00	0,00	0,00	0,00	0,00	0,00	0,00	0,00	0,00
330 000,00	230 000,00	190 000,00	130 000,00	70 000,00	70 000,00	0,00	0,00	0,00	0,00	0,00	0,00	0,00	0,00
-330 000,00	-230 000,00	-190 000,00	-130 000,00	-70 000,00	-70 000,00	0,00	0,00	0,00	0,00	0,00	0,00	0,00	0,00
0,00	0,00	0,00	0,00	0,00	0,00	0,00	0,00	0,00	0,00	0,00	0,00	0,00	0,00
3 000 000,00	3 000 000,00	3 000 000,00	3 000 000,00	3 000 000,00	3 000 000,00	0,00	0,00	0,00	0,00	0,00	0,00	0,00	0,00

Załącznik Nr 2 do Uchwały Nr V/21/11

Rady Gminy Sierakowice

z dnia 20 stycznia 2011 r.

Wykaz przedsięwzięć do WPF

Rozdział	Jednostka odpowiedzialna lub koordynująca	Okres realizacji		Łączne nakłady finansowe	Limit 2011	Limit 2012	Limit 2013	Limit 2014	Limit zobowiązań
		od	do						
Przedsięwzięcia ogółem				68 869 882,20	31 803 699,00	14 872 695,00	1 055 388,00	1 114 459,00	38 777 598,00
- wydatki bieżące				12 566 273,00	657 008,00	784 159,00	1 055 388,00	1 114 459,00	46 280,00
- wydatki majątkowe				56 303 609,20	31 146 691,00	14 088 536,00	0,00	0,00	38 731 318,00
<b>I) programy, projekty lub zadania (razem)</b>				<b>57 300 786,20</b>	<b>31 374 504,00</b>	<b>14 088 536,00</b>	<b>0,00</b>	<b>0,00</b>	<b>38 731 318,00</b>
- wydatki bieżące				997 177,00	227 813,00	0,00	0,00	0,00	0,00
- wydatki majątkowe				56 303 609,20	31 146 691,00	14 088 536,00	0,00	0,00	38 731 318,00
<b>a) programy, projekty lub zadania związane z programami realizowanymi z udziałem środków, o których mowa w art. 5 ust. 1 pkt 2 i 3, (razem)</b>				<b>39 536 186,00</b>	<b>18 910 410,00</b>	<b>10 540 175,00</b>	<b>0,00</b>	<b>0,00</b>	<b>23 080 000,00</b>
- wydatki bieżące				997 177,00	227 813,00	0,00	0,00	0,00	0,00
"Świat zabawy światem nauki" - Wyrównywanie szans edukacyjnych dzieci w wieku przedszkolnym z terenu Gminy Sierakowice	Urząd Gminy	2009	2011	997 177,00	227 813,00	0,00	0,00	0,00	0,00
- wydatki majątkowe				38 539 009,00	18 682 597,00	10 540 175,00	0,00	0,00	23 080 000,00
"Ocalić od zapomnienia - Rekonstrukcja zabytkowego kościoła Św. Marcina w Sierakowicach wraz z budową infrastruktury towarzyszącej" - Ochrona zabytków i zwiększenie dostępności dla zwiedzających	Urząd Gminy	2009	2011	3 423 143,00	1 450 000,00	0,00	0,00	0,00	1 000 000,00
Budowa kanalizacji sanitarnej na terenie Gminy Sierakowice - Poprawa jakości życia mieszkańców	Urząd Gminy	2010	2012	8 774 175,00	5 600 000,00	3 174 175,00	0,00	0,00	8 000 000,00
Budowa kanalizacji sanitarnej na terenie Gminy Sierakowice Etap III - Poprawa jakości życia mieszkańców	Urząd Gminy	2012	2013	1 466 000,00	0,00	1 466 000,00	0,00	0,00	1 500 000,00

Budowa placów zabaw - Aktywizacja mieszkańców gminy Sierakowice w celu udostępnienia najmłodszym mieszkańcom miejsc do zabaw	Urząd Gminy	2010	2011	748 251,00	650 000,00	0,00	0,00	0,00	0,00	730 000,00
Budowa skateparku przy ulicy Kubusia Puchatka w Sierakowicach - Poprawa dostępności dzieci i młodzieży do infrastruktury sportowej	Urząd Gminy	2010	2011	330 000,00	330 000,00	0,00	0,00	0,00	0,00	350 000,00
Kaszubskie Centrum Medyczne-rozbudowa i przebudowa Publicznego Zakładu Opieki Zdrowotnej w Sierakowicach wraz z wyposażeniem - Poprawa warunków i zwiększenie dostępności do lekarzy specjalistów	Urząd Gminy	2005	2012	15 000 000,00	9 200 000,00	5 800 000,00	0,00	0,00	0,00	10 000 000,00
Przebudowa i budowa drogi na odcinku Sierakowice-Paczewo-Bącka Huta - Przebudowa i budowa drogi na odcinku Sierakowice-Paczewo-Bącka Huta	Urząd Gminy	2008	2012	7 279 137,00	2 597,00	0,00	0,00	0,00	0,00	500 000,00
Zastosowanie instalacji solarnych w Gminie Sierakowice - Wykorzystanie energii odnawialnej celem poprawy środowiska naturalnego	Urząd Gminy	2010	2012	1 518 303,00	1 450 000,00	100 000,00	0,00	0,00	0,00	1 000 000,00
b) programy, projekty lub zadania związane z umowami partnerstwa publicznoprywatnego (razem)				0,00	0,00	0,00	0,00	0,00	0,00	0,00
- wydatki bieżące				0,00	0,00	0,00	0,00	0,00	0,00	0,00
- wydatki majątkowe				0,00	0,00	0,00	0,00	0,00	0,00	0,00
c) programy, projekty lub zadania pozostałe (inne niż wymienione w lit.a i b) (razem)				17 764 600,20	12 464 094,00	3 548 361,00	0,00	0,00	0,00	15 651 318,00
- wydatki bieżące				0,00	0,00	0,00	0,00	0,00	0,00	0,00
- wydatki majątkowe				17 764 600,20	12 464 094,00	3 548 361,00	0,00	0,00	0,00	15 651 318,00
Budowa hali sportowej przy ZS w Kam.Królewskiej - Podniesienie dostępności uczniów do uprawiania sportów	Urząd Gminy	2011	2012	1 265 361,20	1 150 000,00	115 361,00	0,00	0,00	0,00	1 300 000,00
Budowa i modernizacja ulic Woj.Polskiego, Legionów, Gen.Maczka,Gen.Andersa i Spokojnej w obrębie drogi wojewódzkiej nr 214 - Poprawa bezpieczeństwa wraz z poprawą dostępności	Urząd Gminy	2009	2011	3 757 585,00	2 125 000,00	0,00	0,00	0,00	0,00	2 000 000,00
Budowa kompleksu boisk w ramach programu "ORLIK 2012" w Sierakowicach - Podniesienia dostępności mieszkańców do uprawiania sportów	Urząd Gminy	2011	2012	1 033 000,00	600 000,00	433 000,00	0,00	0,00	0,00	1 100 000,00
Budowa ogrodzenia przy Szkole Podstawowej w Załakowie - Poprawa bezpieczeństwa uczniów	Urząd Gminy	2011	2012	64 050,00	64 050,00	0,00	0,00	0,00	0,00	64 050,00
Pakiet drogowy gminny - Poprawa bezpieczeństwa na drogach	Urząd Gminy	2010	2011	2 000 000,00	2 000 000,00	0,00	0,00	0,00	0,00	2 000 000,00

Projekty techniczne drogowe - Poprawa infrastruktury drogowej	Urząd Gminy	2011	2012	100 000,00	100 000,00	0,00	0,00	0,00	0,00	500 000,00
Projekty techniczne oświatowe - Poprawa warunków nauki w szkołach	Urząd Gminy	2011	2012	250 000,00	250 000,00	0,00	0,00	0,00	0,00	500 000,00
Przebudowa drogi powiatowej Sierakowice-Borucino - Wykonanie odnowy nawierzchni oraz wykonanie chodników w obszarach zabudowy drogi powiatowej Sierakowice-Borucino	Urząd Gminy	2009	2011	2 290 136,00	2 182 776,00	0,00	0,00	0,00	0,00	1 500 000,00
Rezerwa inwestycyjna - Poprawa warunków życia mieszkańców	Urząd Gminy	2011	2012	500 000,00	500 000,00	0,00	0,00	0,00	0,00	500 000,00
Rozbudowa i przebudowa ZS w Gowidlinie - Poprawa warunków nauczania	Urząd Gminy	2011	2012	6 012 200,00	3 000 000,00	3 000 000,00	0,00	0,00	0,00	5 000 000,00
Wykup gruntów - Budowanie nowych dróg i budynków użyteczności publicznej	Urząd Gminy	2010	2011	200 000,00	200 000,00	0,00	0,00	0,00	0,00	500 000,00
Zakupy inwestycyjne - tablice interaktywne dla szkół i przedszkola - Poprawa dostępu do nowoczesnych pomocy dydaktycznych	Urząd Gminy	2011	2012	47 268,00	47 268,00	0,00	0,00	0,00	0,00	47 268,00
Zakupy inwestycyjne dla Gminnego Ośrodka Pomocy Społecznej - Podniesienia jakości usług dla mieszkańców	Urząd Gminy	2010	2011	10 000,00	10 000,00	0,00	0,00	0,00	0,00	0,00
Zakupy inwestycyjne dla Gminnego Ośrodka Zdrowia - Podniesienia jakości usług dla mieszkańców	Urząd Gminy	2010	2011	80 000,00	80 000,00	0,00	0,00	0,00	0,00	0,00
Zakupy inwestycyjne dla OSP - Zwiększenie możliwości ratowniczych OSP	Urząd Gminy	2011	2012	65 000,00	65 000,00	0,00	0,00	0,00	0,00	65 000,00
Zakupy inwestycyjne-samoochodu osobowo-ciężarowego dla brygady remontowej - Poprawa bezpieczeństwa i warunków pracy	Urząd Gminy	2011	2012	75 000,00	75 000,00	0,00	0,00	0,00	0,00	75 000,00
Zakupy inwestycyjne - Podniesienie jakości usług dla podatników	Urząd Gminy	2010	2011	15 000,00	15 000,00	0,00	0,00	0,00	0,00	500 000,00
2) umowy, których realizacja w roku budżetowym i w latach następnym jest niezbędna dla zapewnienia ciągłości działania jednostki i których płatności przypadają w okresie dłuższym niż rok				212 856,00	43 352,00	1 952,00	976,00	0,00	0,00	46 280,00
- wydatki bieżące				212 856,00	43 352,00	1 952,00	976,00	0,00	0,00	46 280,00
Sprzatanie budynku Urzędu Gminy Sierakowice - Utrzymanie czystości w budynku	Urząd Gminy	2009	2011	207 000,00	41 400,00	0,00	0,00	0,00	0,00	41 400,00
Świadczenie usług serwisowych i aktualizacja oprogramowania użytkowego systemu Rodzinne -	Urząd Gminy	2010	2013	5 856,00	1 952,00	1 952,00	976,00	0,00	0,00	4 880,00



Załącznik nr 3  
do uchwały nr V/21/11  
Rady Gminy Sierakowice  
z dnia 20 stycznia 2011 r.

**Objaśnienia przyjętych wartości  
do wieloletniej prognozy finansowej na lata 2011-2014**

Wieloletnia prognoza finansowa została przyjęta na okres roku budżetowego, tj. 2011 i trzech kolejnych lat. Dochody zostały przyjęte w podziale na: bieżące i majątkowe. Dochody bieżące dotyczące 2011 roku wyliczono na podstawie otrzymanych informacji o dotacjach, subwencjach i udziale w podatku dochodowym od osób fizycznych a dochody własne na podstawie prognozowanego wykonania za 2010 rok. Następne lata zostały wyliczone wg następujących założeń: dochody z najmu i dzierżawy oraz usług w dziale 010 wzrost o 10%, dział 600 – wzrost o 2%, dział 700 – wzrost o 1%, dział 750 – wzrost o 1,2%, dotacja w dziale 751 – wzrost o 1,2 %, udziały w podatkach – wzrost o 3%, podatki – wzrost o 1%, subwencje – wzrost o 3%, odsetki od lokat – wzrost o 1,5%, dotacje w dziale 852 – wzrost o 1%, dział 900 – wzrost o 5%. W zakresie dochodów majątkowych na lata 2011-2014 wykazano dochody ze sprzedaży majątku w wysokości: po 100.000 zł., natomiast dotacje na zadania współfinansowane ze środków Unii Europejskiej na podstawie podpisanych umów, na rok 2011 jest to kwota 9.402.749 zł., a ponadto została wprowadzona kwota 300.000 zł. w 2011 roku jako współfinansowanie realizacji inwestycji drogowej na podstawie porozumienia. Wydatki Wydatki podzielono na wydatki bieżące i majątkowe. Dodatkowo w wydatkach bieżących wyodrębniono koszty obsługi długu, wydatki na wynagrodzenia i składki od nich naliczane, wydatki na funkcjonowanie organów jst, czyli Rady Gminy i Urzędu Gminy oraz wydatki z tytułu gwarancji i poręczeń. wynagrodzenia i składki od nich naliczane – wzrost o 3%, wydatki bieżące – wzrost o 1%, wydatki z tytułu gwarancji i poręczeń, czyli poręczenie kredytu inwestycyjnego dla Przedsiębiorstwa Wodociągów i Kanalizacji Sp. z o.o. w Sierakowicach, zostało ustalone na podstawie harmonogramu w latach 2010 – 2023, Wydatki na obsługę długu zaplanowano na podstawie harmonogramów zaciągniętych kredytów i wyemitowanych obligacji. Na tej samej podstawie zaplanowano wysokość rozchodów. Wynagrodzenia i składki od nich naliczane – planowane wydatki obejmują wypłatę nagród jubileuszowych, odpraw emerytalnych oraz wzrost dodatku stażowego. Wydatki związane z funkcjonowaniem organów JST to planowane wydatki bieżące w rozdziale 75022 „Rady Gmin” oraz rozdziale 75023 „Urząd Gminy”, w których przewiduje się wzrost minimalny na poziomie 1%. Wydatki majątkowe zaplanowano na przedsięwzięcia przewidziane w załączniku nr 2 do uchwały w sprawie wieloletniej prognozy finansowej. Przychody Planuje się w 2011 roku zaciągnąć kredyt w wysokości 4.000.000 zł. i wyemitować obligacje w kwocie 10.000.000 zł. jako wkład własny na realizację planowanych inwestycji. Rozchody Splatę długu zaplanowano na podstawie harmonogramów spłat zaciągniętych kredytów i wyemitowanych obligacji, w roku 2011 będzie to kwota: 1.950.000 zł. Wynik budżetu Pozycja wynik budżetu jest różnicą między „dochodami ogółem” a „wydatkami ogółem”. Finansowanie deficytu i przeznaczenie nadwyżki W związku z art. 89 ust. 1 ustawy o finansach publicznych przewiduje się, że w przypadku planowania w danym roku pożyczek do udzielenia muszą mieć one pokrycie w nadwyżce budżetowej danego roku, nadwyżce budżetowej z lat ubiegłych lub wolnych

Wyplacania świadczeń rodzinnym mieszkańcom Gminy	- wydatki majątkowe	3) gwarancje i poręczenia udzielane przez jednostki samorządu terytorialnego(razem)	- wydatki bieżące	Poręczenie kredytu inwestycyjnego dla Przedsiębiorstwa Wodociągów i Kanalizacji Sp.z o.o. w Sierakowicach - Poręczenie kredytu inwestycyjnego dla Przedsiębiorstwa Wodociągów i Kanalizacji Sp.z o.o. w Sierakowicach	Urząd Gminy		2010	2023
					2010	2023		
	0,00	11 356 240,00	11 356 240,00					
	0,00	385 843,00	385 843,00					
	0,00	782 207,00	782 207,00					
	0,00	1 054 412,00	1 054 412,00					
	0,00	1 114 459,00	1 114 459,00					
	0,00	0,00	0,00					
	0,00	0,00	0,00					

środkach. Pozostała część nadwyżki budżetowej lub wyżej wymienionych przychodów przeznaczana jest na spłatę wcześniej zaciągniętego długu. W przypadku wystąpienia w danym roku deficytu budżetowego zasada ta odnosi się do wyżej wymienionych źródeł przychodów. W latach 2011 - 2014 Gmina Sierakowice nie zamierza udzielać pożyczek. Kwota długu, sposób jego sfinansowania i spełnienie wskaźnika spłaty z art. 243 ustawy o finansach publicznych Kwota długu na koniec każdego roku budżetowego jest obliczana w następujący sposób: dług z poprzedniego roku „plus” zaciągany dług „minus” spłata w danym roku. Sposób finansowania długu – przyjmuje się, że spłata długu jest finansowana w pierwszej kolejności z

nadwyżki budżetowej, wolnych środków, spłat pożyczek oraz nadwyżki z lat poprzednich, z tym, że w przypadku planowania pożyczek do udzielenia, wielkości te przeznaczają się na sfinansowanie długu w wartości pomniejszonej o wielkość przewidywanych do udzielenia pożyczek. W następnej kolejności dług jest finansowany nowo zaciągniętym długiem. Wskaźnik spłaty o którym mowa w art. 243 ustawy o finansach publicznych wyliczony został w pozycjach 15 i 15a w załączniku nr 1 do uchwały o wieloletniej prognozie finansowej. W pozycji 18 w/w załącznika jest określone procentowe zadłużenie Gminy na koniec roku budżetowego, wg art. 170 starej ustawy o finansach publicznych.

---

Egzemplarze bieżące można nabywać :  
Pomorski Urząd Wojewódzki w Gdańsku,  
Wydział Administracyjno - Gospodarczy  
80-810 Gdańsk, ul. Okopowa 21/27, wejście II-A pok. Nr 26  
tel. (058) 307-75-97,

Egzemplarze archiwalne można nabywać:  
w Zespole Obsługi Klienta  
80-810 Gdańsku, ul. Okopowa 21/27, wejście IV-B  
tel. (0-58) 301 19 00, (0-58) 307 76 95,

Prenumeratę prowadzi:  
Pomorski Urząd Wojewódzki w Gdańsku,  
Wydział Administracyjno - Gospodarczy  
80-810 Gdańsk, ul. Okopowa 21/27,  
tel. (058) 307-75-97,

Zbiory dziennika urzędowego wraz ze skorowidzem wyłożone są do wglądu w:  
Wydział Nadzoru i Kontroli Pomorskiego Urzędu Wojewódzkiego  
Redakcja Dziennika Urzędowego Województwa Pomorskiego  
80-810 Gdańsk, ul. Okopowa 21/27, pokój nr 190, tel. 0-58 30 77 384  
poniedziałek - piątek w godz. 7.45 – 15.45

---

Wydawca:  
Wojewoda Pomorski  
Redakcja:  
Wydział Nadzoru i Kontroli Pomorskiego Urzędu Wojewódzkiego  
Redakcja Dziennika Urzędowego Województwa Pomorskiego  
80-810 Gdańsk, ul. Okopowa 21/27, pokój nr 190, tel. 0-58 30 77 384, dziennik urzędowy e-mail: [dziennik@gdansk.uw.gov.pl](mailto:dziennik@gdansk.uw.gov.pl)  
strona internetowa: [www.uw.gda.pl](http://www.uw.gda.pl)  
Skład i druk:  
Pomorski Urząd Wojewódzki w Gdańsku,  
Wydział Administracyjno - Gospodarczy  
80-810 Gdańsk, ul. Okopowa 21/27,  
tel. (058) 307-75-97,

---

**ISSN 1508-4779**

**Cena 23,00 zł** (w tym 8% vat)