
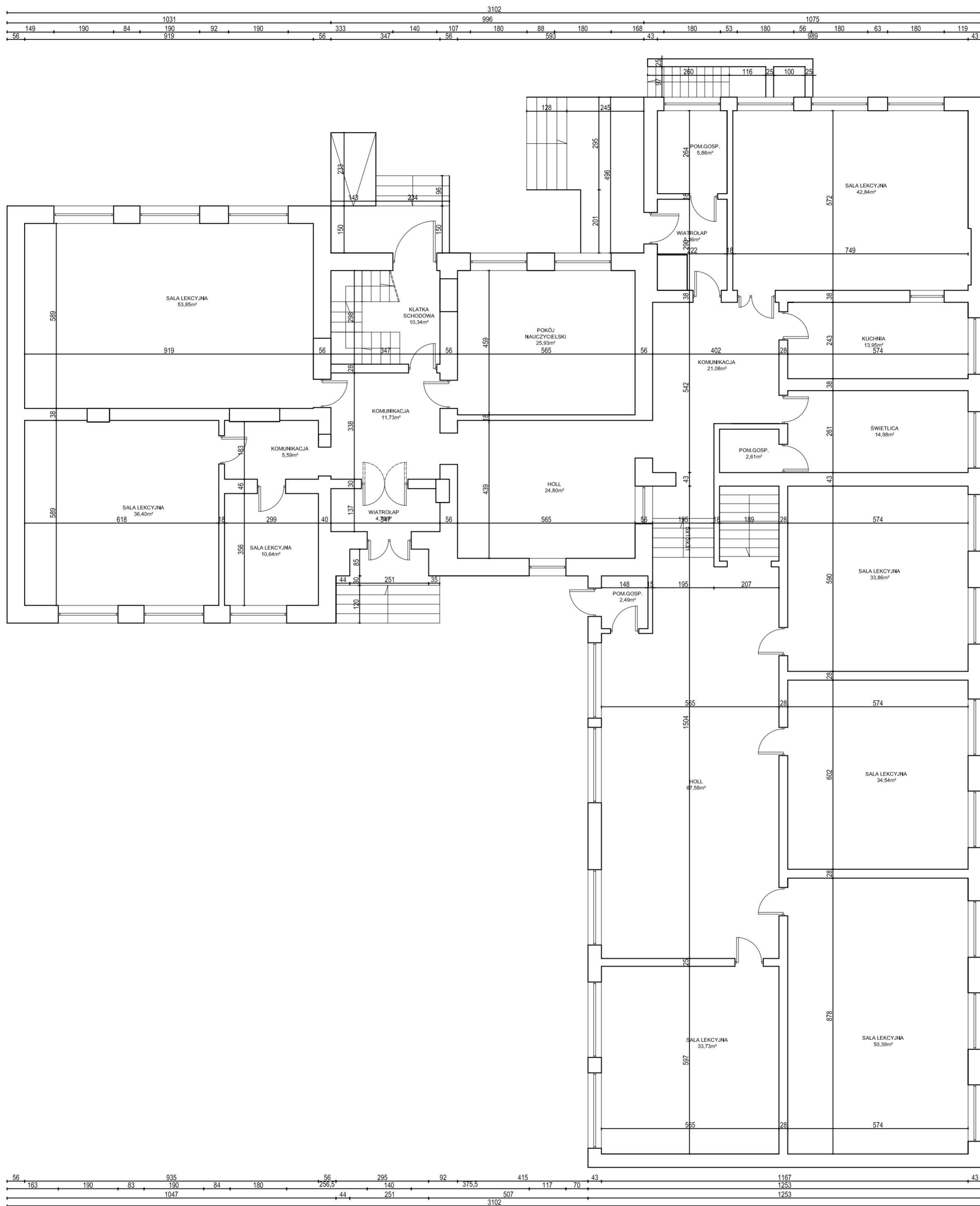



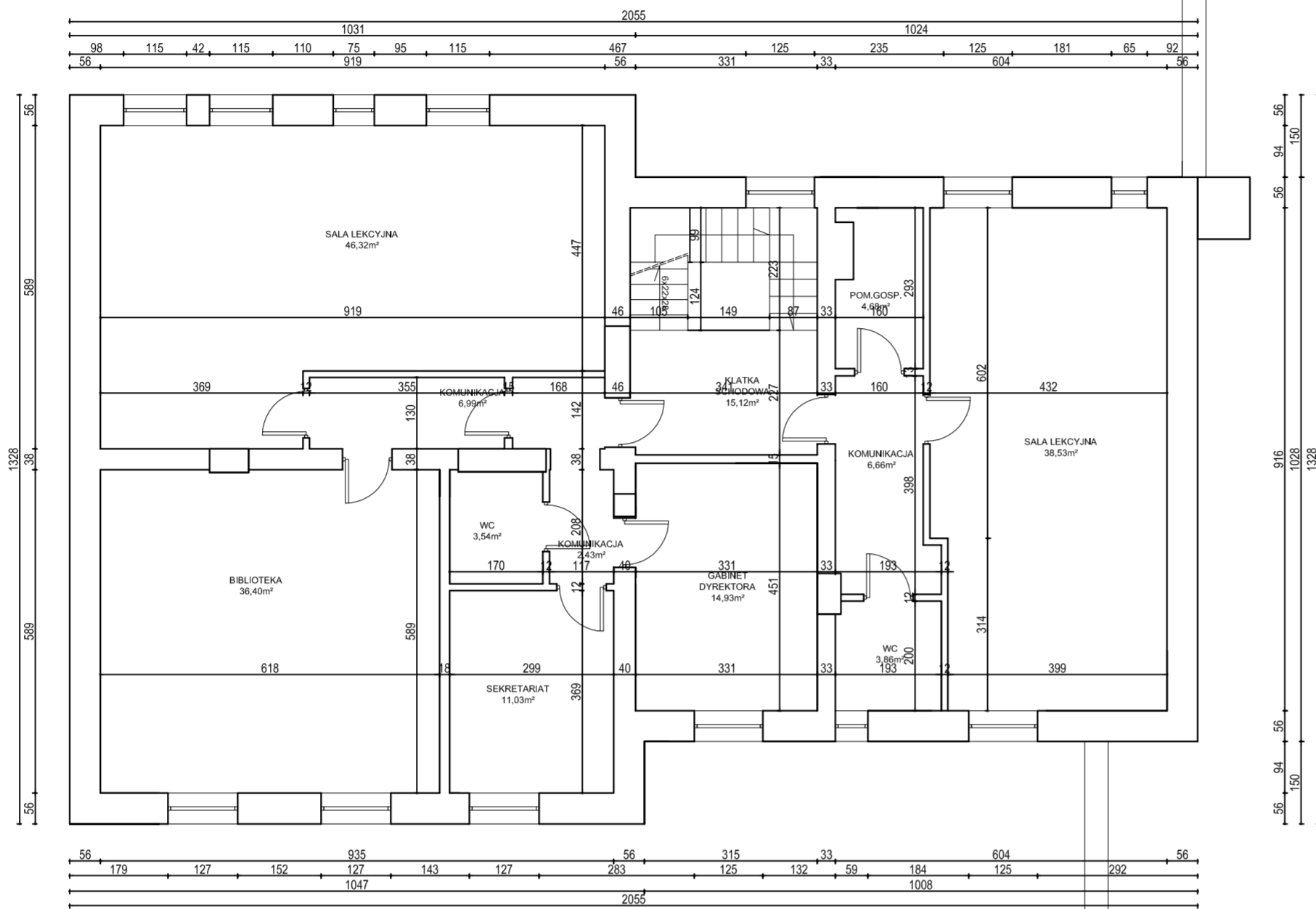
**RZUT PIWNIC  
INWENTARYZACJA**

		<b>UTWORZENIE CENTRUM EDUKACJI EKOLOGICZNEJ INWENTARYZACJA</b> Budynek szkoły
INWESTOR	<b>GMINA KARTUZY</b> 83-300 Kartuzy, ul. Hallera 1	WRZESIEŃ 2015r. SKALA 1:100
LOKALIZACJA	<b>działka nr 444/1 obr. Staniszewo gm. Kartuzy</b>	
TYTUŁ RYS.	<b>RZUT PIWNIC</b>	RYS. NR 1i
OPRACOWANIE:	mgr inż. Joanna Wesolowicz - Knop upr. bud. POM/0092/POOK/06	




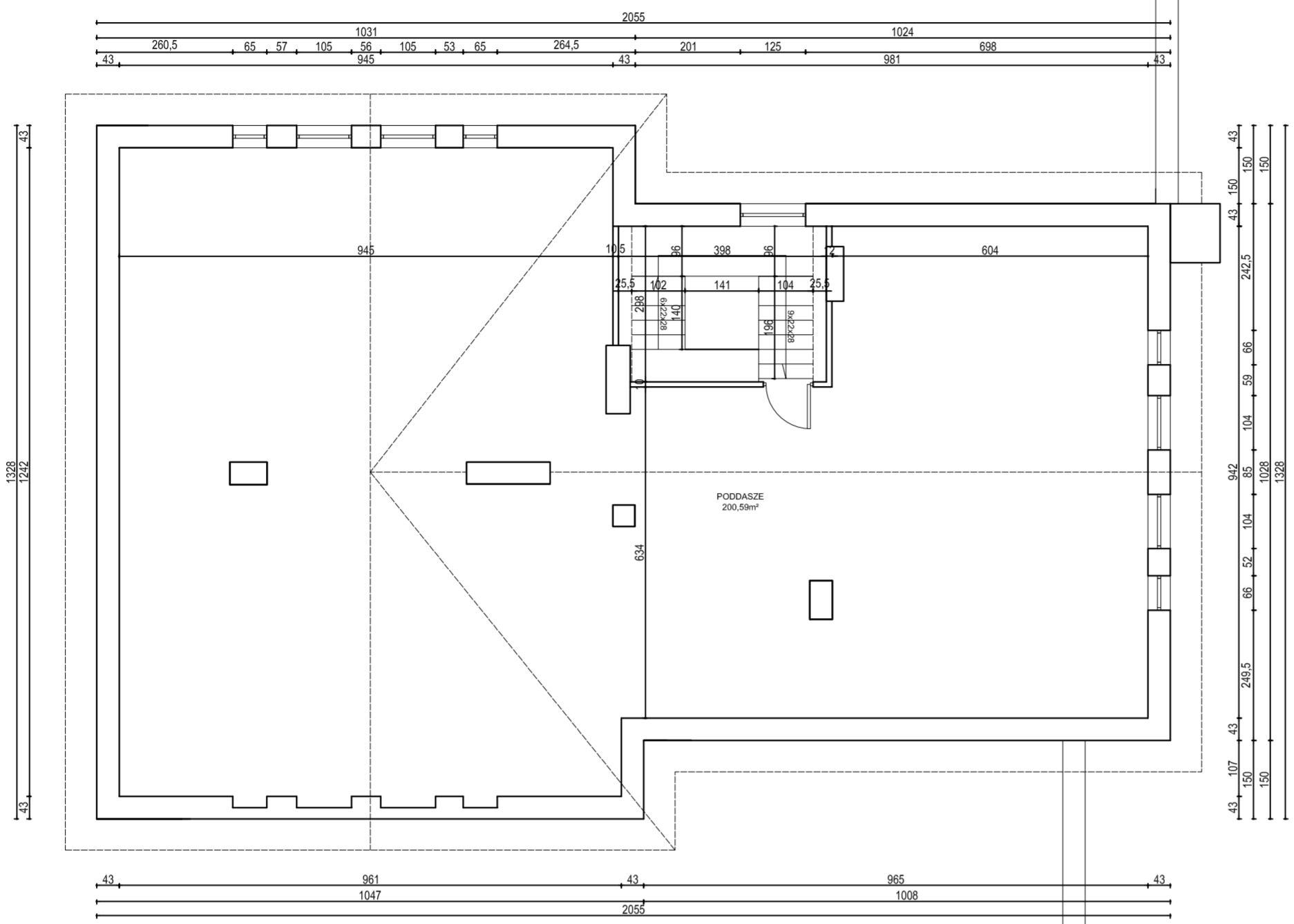
## RZUT PARTERU INWENTARYZACJA

 <b>UTWORZENIE CENTRUM EDUKACJI EKOLOGICZNEJ INWENTARYZACJA</b> Budynek szkoły		WRZESIEŃ 2015r. SKALA 1:100
INWESTOR	<b>GMINA KARTUZY</b> 83-300 Kartuzy, ul. Hallera 1	
LOKALIZACJA	<b>działka nr 444/1 obr. Staniszewo gm. Kartuzy</b>	
TYTUŁ RYS.	<b>RZUT PARTERU</b>	<b>RYS. NR 2i</b>
OPRACOWANIE:	mgr inż. Joanna Wesolowicz - Knop upr. bud. POM/0092/POOK/06	




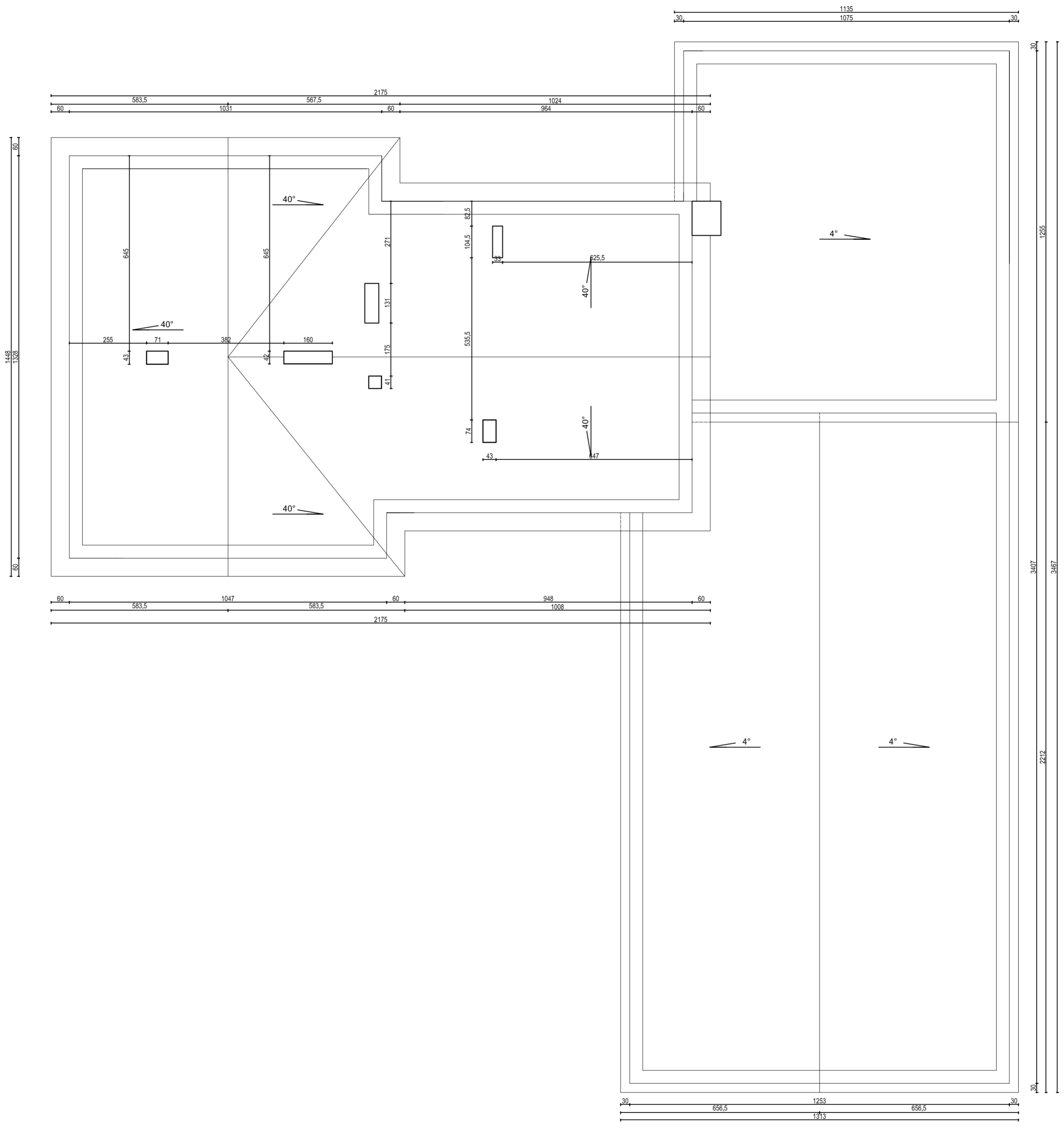
## RZUT PIĘTRA INWENTARYZACJA

		<b>UTWORZENIE CENTRUM EDUKACJI EKOLOGICZNEJ</b> <b>INWENTARYZACJA</b>	
		<b>Budynek szkoły</b>	
INWESTOR	<b>GMINA KARTUZY</b> 83-300 Kartuzy, ul. Hallera 1	WRZESIEŃ 2015r.	SKALA 1:100
LOKALIZACJA	<b>działka nr 444/1 obr. Staniszewo gm. Kartuzy</b>		
TYTUŁ RYS.	<b>RZUT PIĘTRA</b>	<b>RYS. NR 3i</b>	
OPRACOWANIE:	mgr inż. Joanna Wesolowicz - Knop upr. bud. POM/0092/POOK/06		




**RZUT PODDASZA  
INWENTARYZACJA**

		<b>UTWORZENIE CENTRUM EDUKACJI EKOLOGICZNEJ INWENTARYZACJA</b> Budynek szkoły
INWESTOR	<b>GINA KARTUZY</b> 83-300 Kartuzy, ul. Hallera 1	WRZESIEŃ 2015r. SKALA 1:100
LOKALIZACJA	<b>działka nr 444/1 obr. Staniszewo gm. Kartuzy</b>	
TYTUŁ RYS.	<b>RZUT PODDASZA</b>	RYS. NR 4i
OPRACOWANIE:	mgr inż. Joanna Wesolowicz - Knop upr. bud. POM/0092/POOK/06	



**RZUT POŁACI DACHU  
INWENTARYZACJA**

		<b>UTWORZENIE CENTRUM EDUKACJI EKOLOGICZNEJ INWENTARYZACJA</b>	
		<b>Budynek szkoły</b>	
INWESTOR	<b>GMINA KARTUZY</b> 83-300 Kartuzy, ul. Hallera 1	WRZESIEŃ 2015r. SKALA 1:100	
LOKALIZACJA	<b>działka nr 444/1 obr. Staniszewo gm. Kartuzy</b>		
TYTUŁ RYS.	<b>RZUT POŁACI DACHU</b>		<b>RYS. NR 5i</b>
OPRACOWANIE:	mgr inż. Joanna Wesolowicz - Knop upr. bud. POM/0092/POOK/06		




ELEWACJA TYLNA



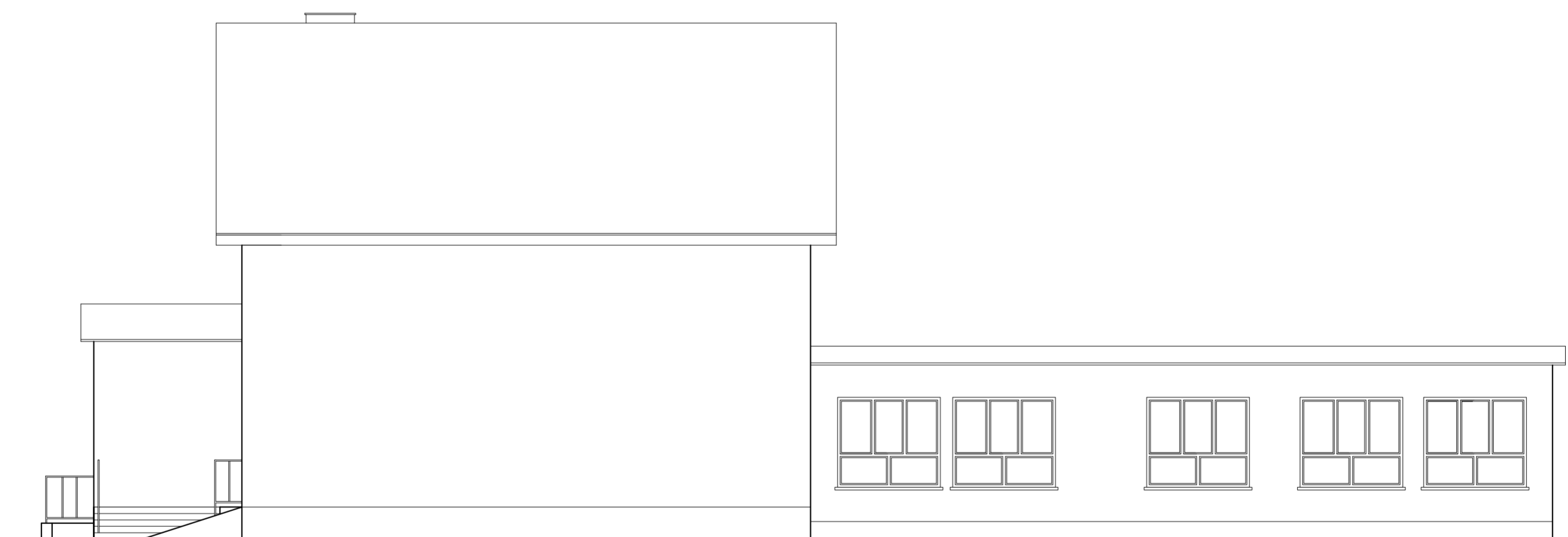
ELEWACJA FRONTOWA

**ELEWACJE  
INWENTARYZACJA**

		<b>UTWORZENIE CENTRUM EDUKACJI EKOLOGICZNEJ INWENTARYZACJA</b> Budynek szkoły
INWESTOR	<b>GMINA KARTUZY</b> 83-300 Kartuzy, ul. Hallera 1	WRZESIEŃ 2015r. SKALA 1:100
LOKALIZACJA	<b>działka nr 444/1 obr. Staniszewo gm. Kartuzy</b>	
TYTUŁ RYS.	<b>ELEWACJE</b>	RYS. NR 6i
OPRACOWANIE:	mgr inż. Joanna Wesolowicz - Knop upr. bud. POM/0092/POOK/06	




ELEWACJA BOCZNA 1



ELEWACJA BOCZNA 2

**ELEWACJE  
INWENTARYZACJA**

		<b>UTWORZENIE CENTRUM EDUKACJI EKOLOGICZNEJ INWENTARYZACJA</b> Budynek szkoły
INWESTOR	<b>GMINA KARTUZY</b> 83-300 Kartuzy, ul. Hallera 1	WRZESIEŃ 2015r. SKALA 1:100
LOKALIZACJA	<b>działka nr 444/1 obr. Staniszewo gm. Kartuzy</b>	
TYTUŁ RYS.	<b>ELEWACJE</b>	RYS. NR 7i
OPRACOWANIE:	mgr inż. Joanna Wesolowicz - Knop upr. bud. POM/0092/POOK/06	